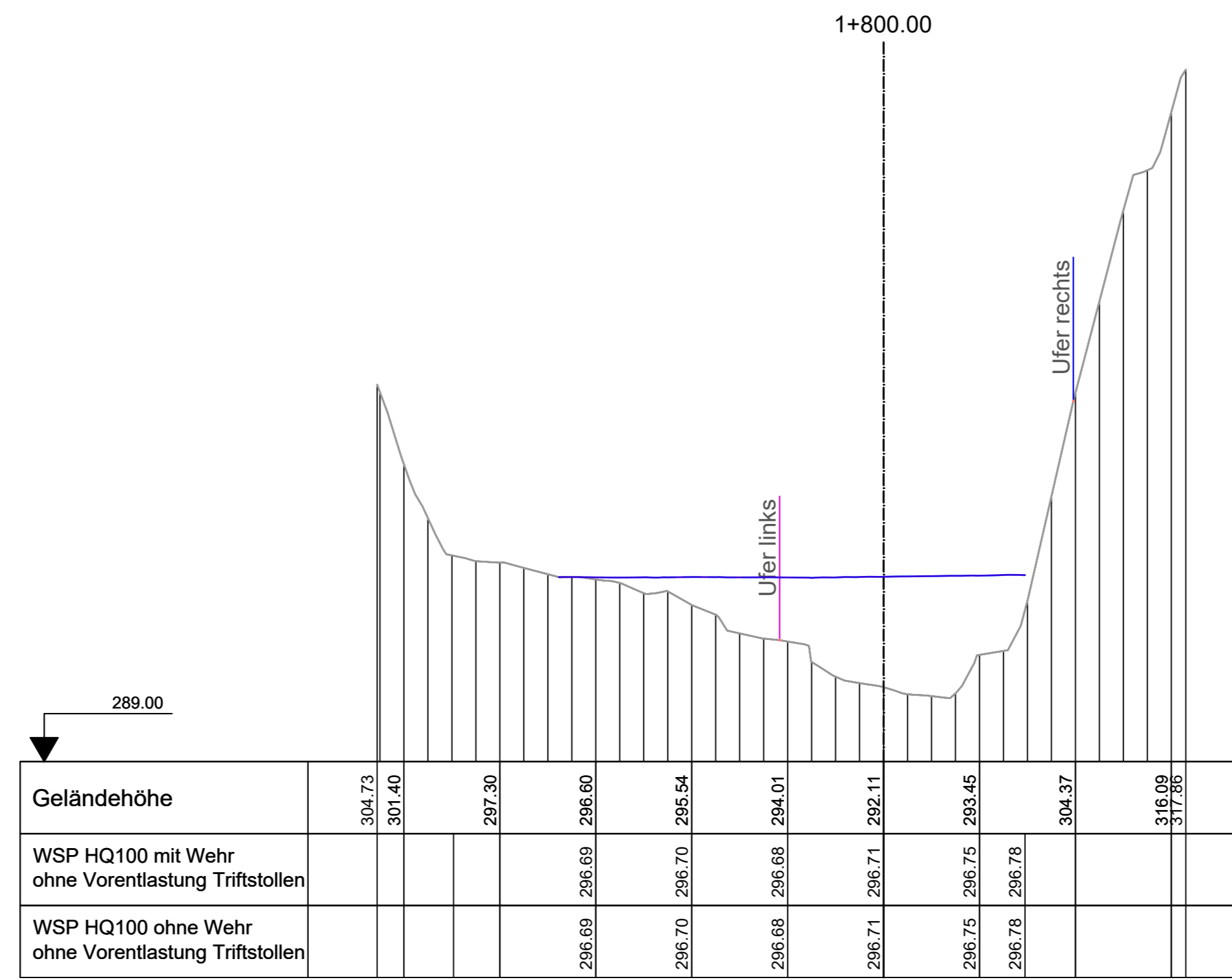
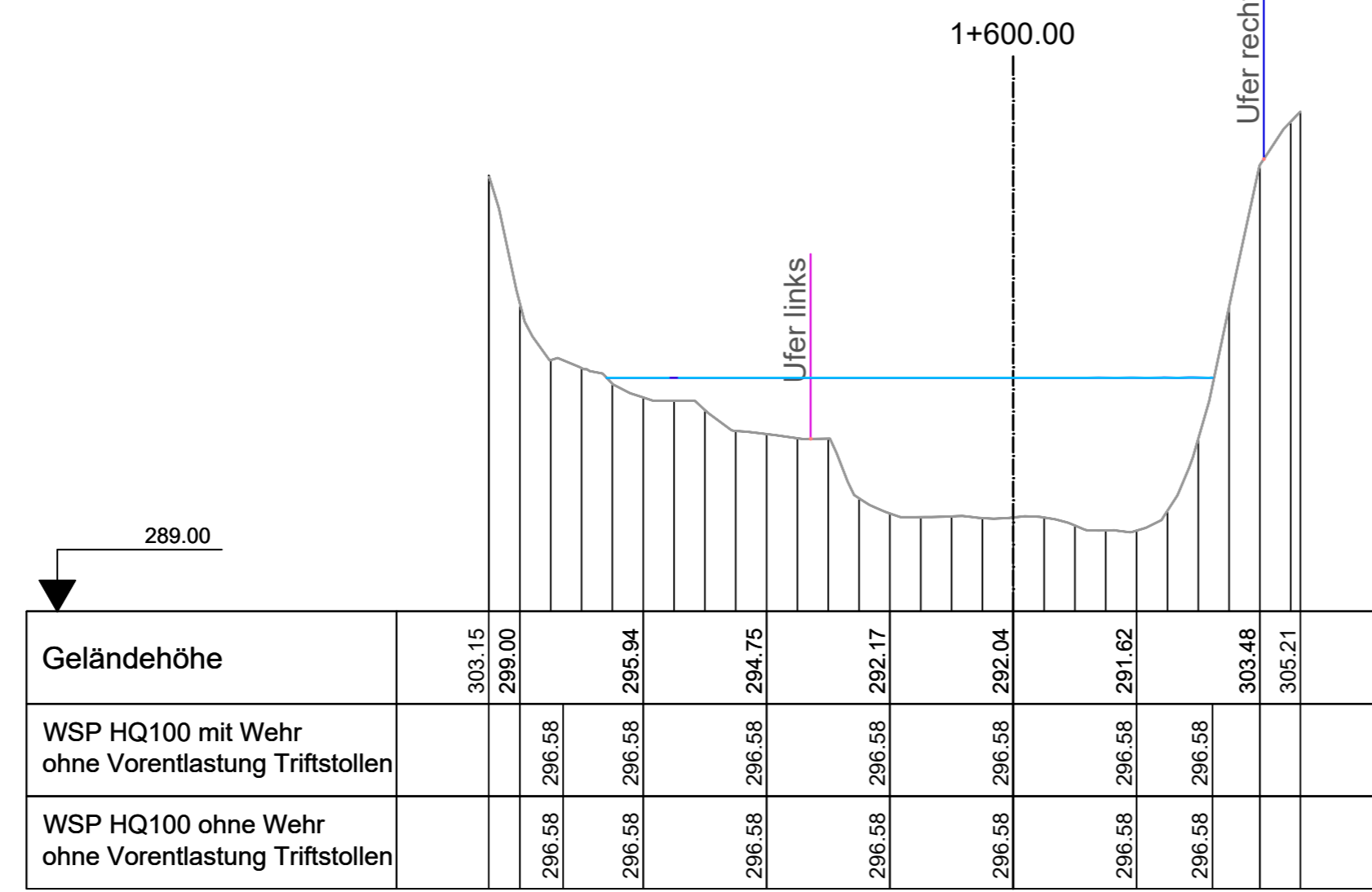
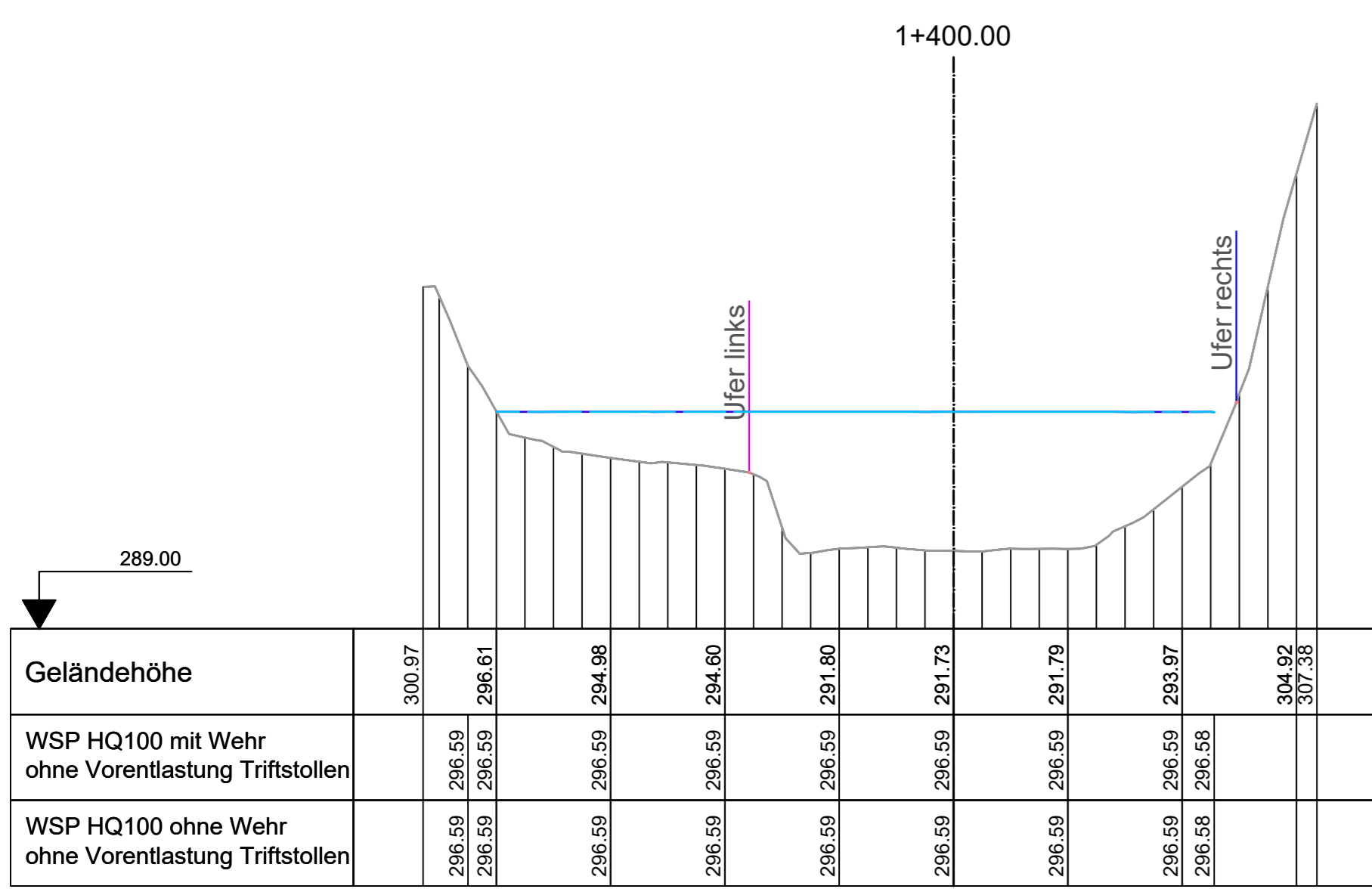
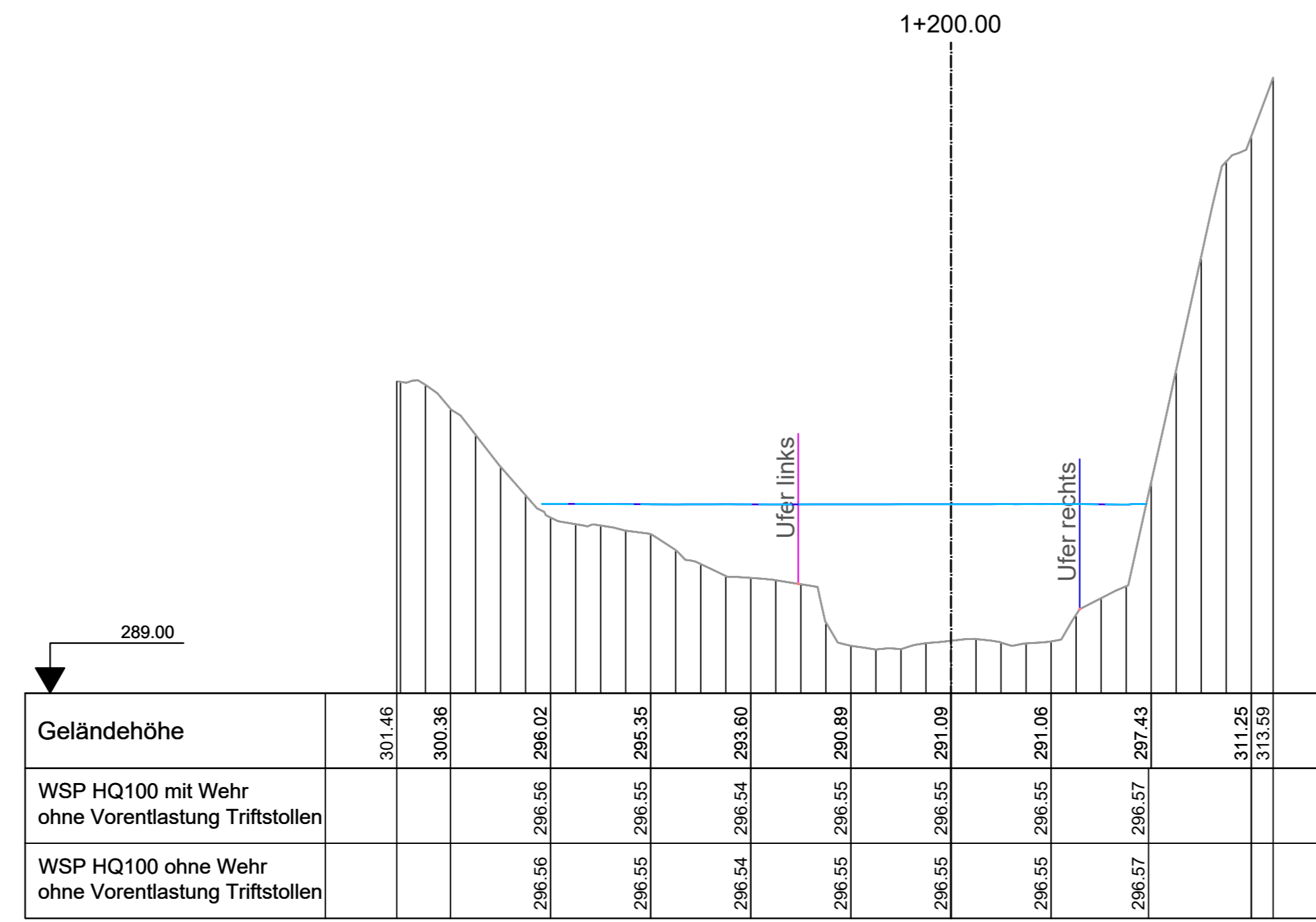
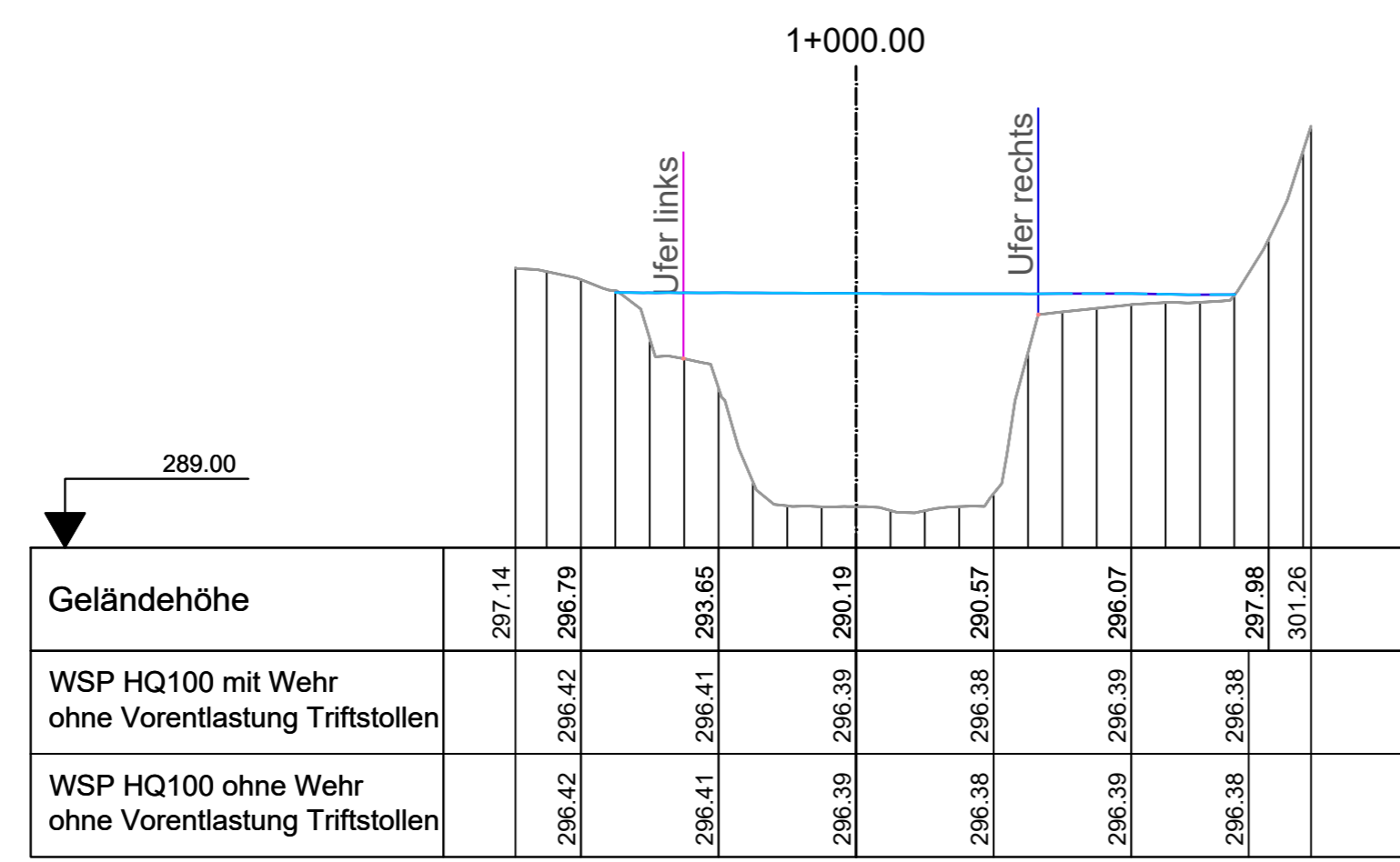
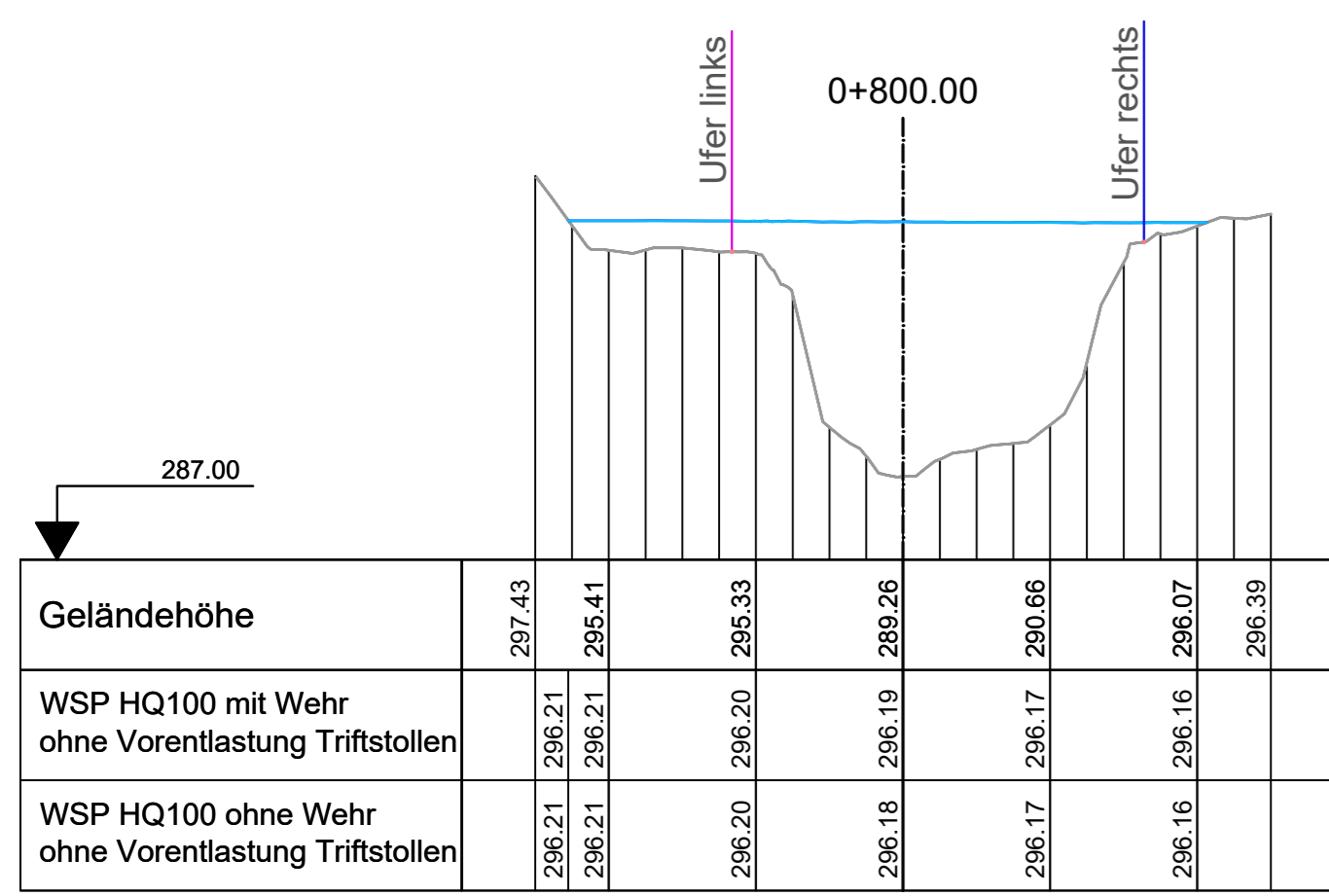
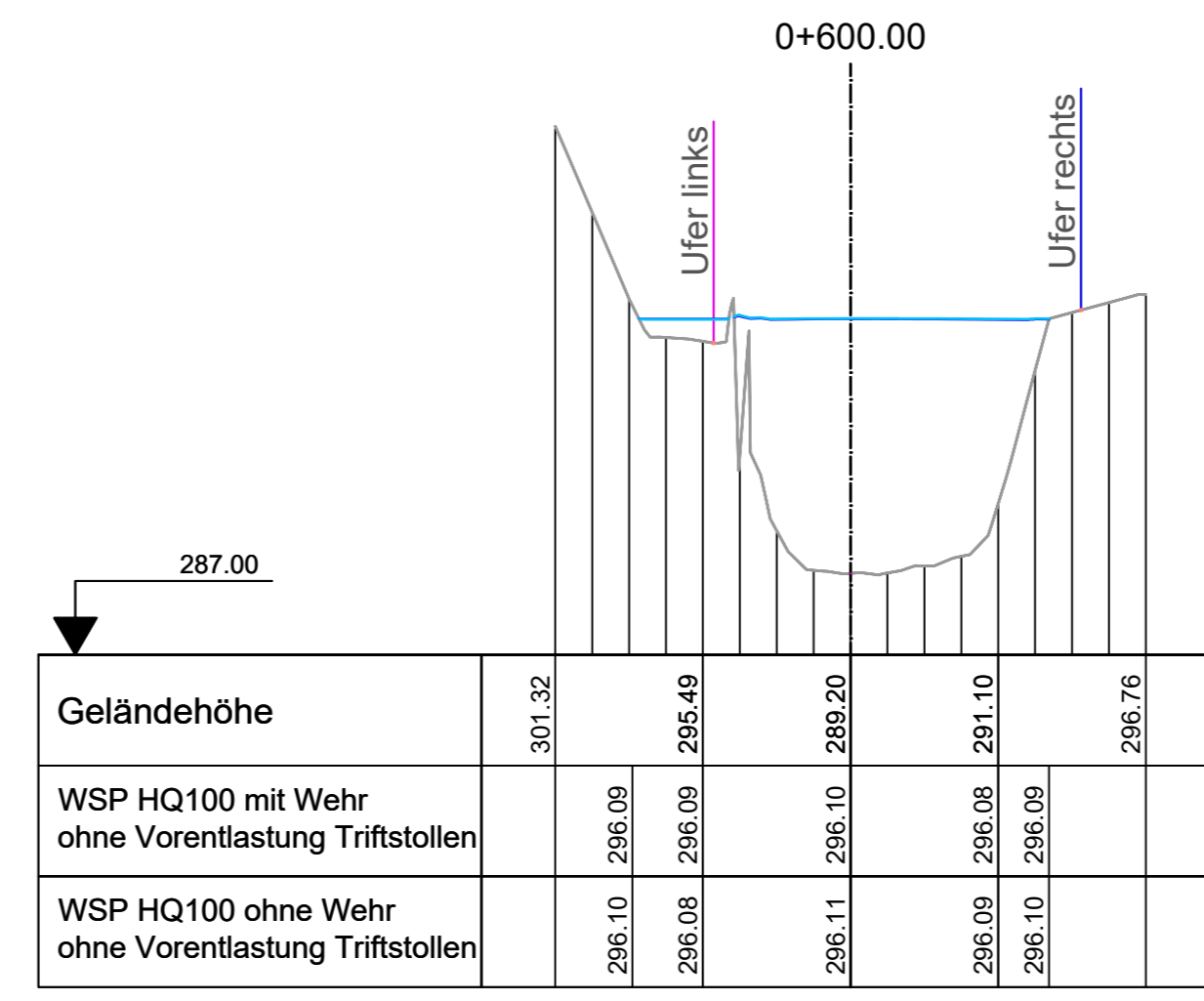
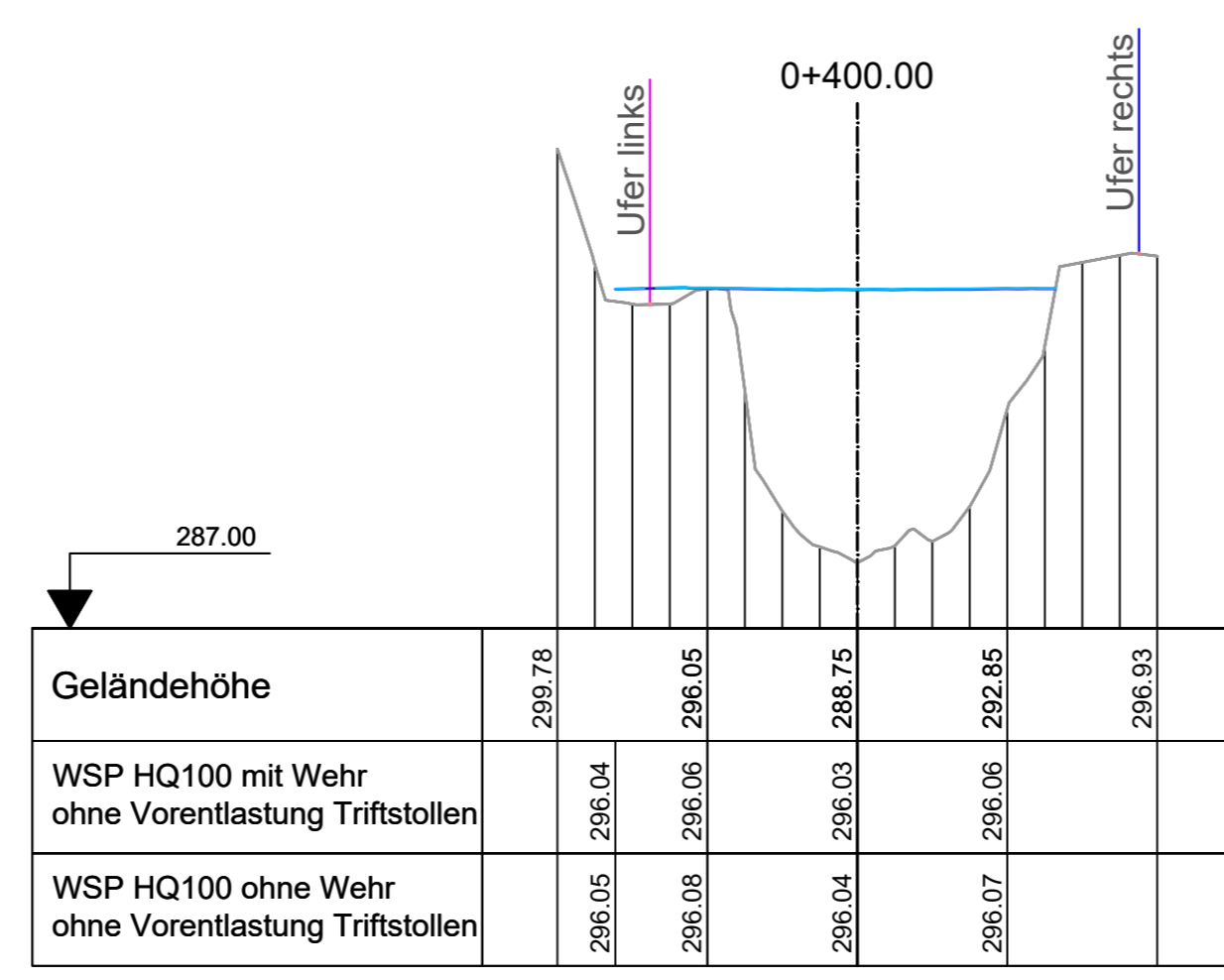
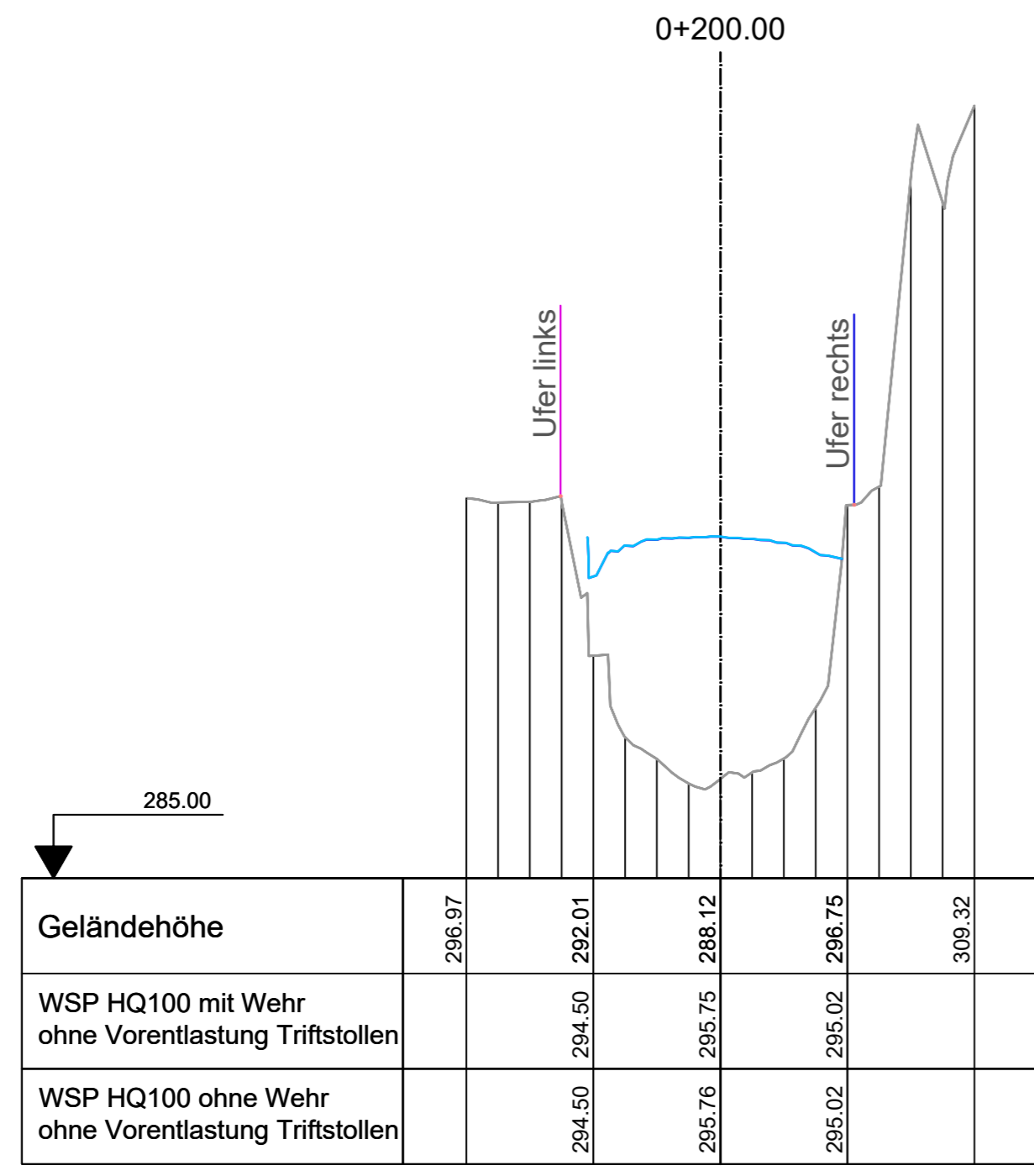
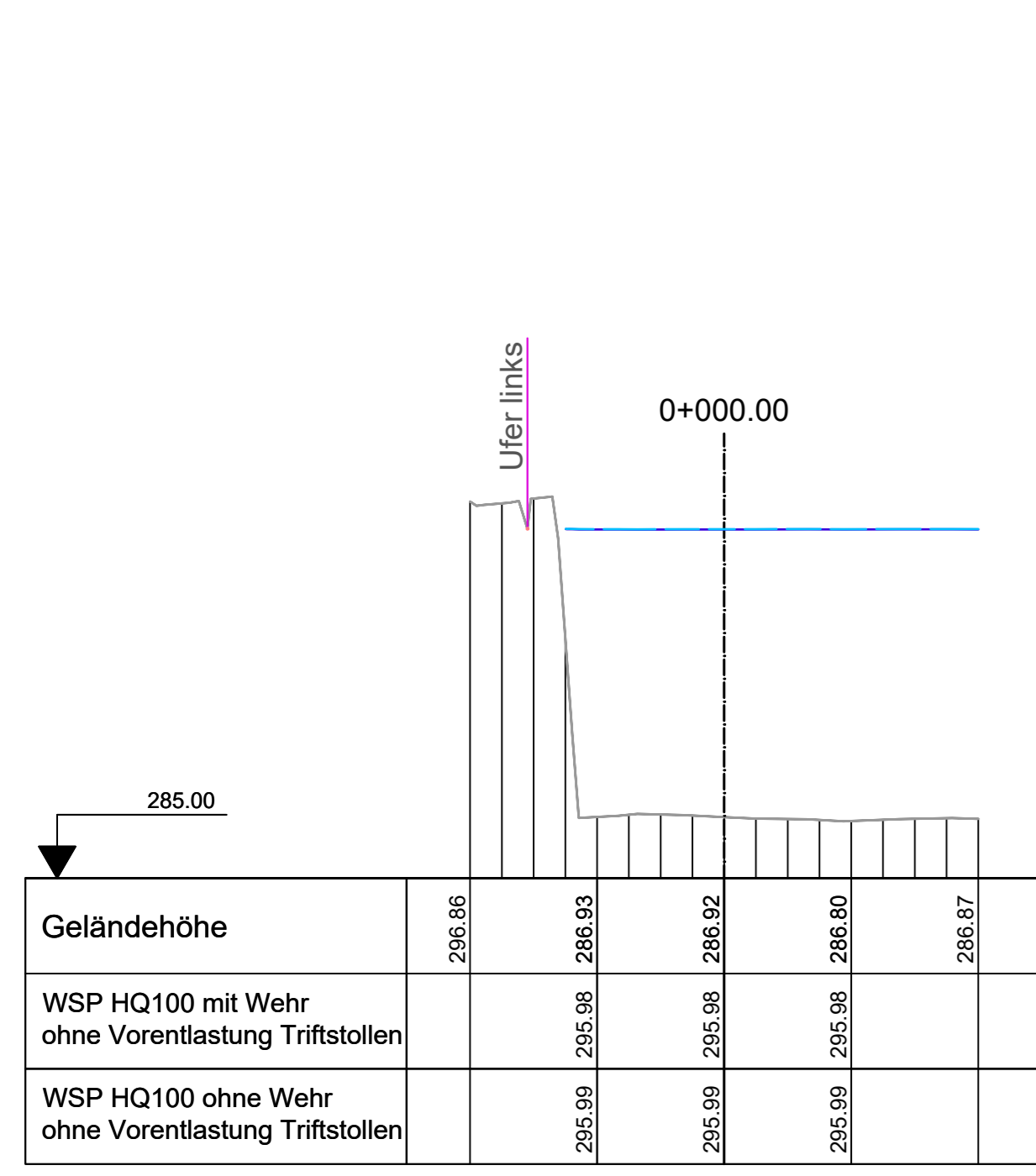


Legende:
 — Bestandsgelände
 — Ufer links
 — Ufer rechts
 — "Wasserspiegel BHQ1.neu" ohne Wehr und ohne Vorentlastung Trifftollen
 — "Wasserspiegel BHQ1.neu" ohne Vorentlastung Trifftollen

HÖHENSYSTEM:
 DIN 112 (Status 100)
 [m ü. NN]



SWP Stadtwerke Passau GmbH
 Regensburger Str. 29
 94036 Passau

Vorhaben: Gew. I. liz
 Neubewilligung WKW Hals
 Vorhabensträger: Stadtwerke Passau GmbH
 Landkreis: Stadt Passau
 Regierungsbezirk: Niederbayern

Avlage: 3/2.1
 Plan-Nr.: 2532.06.4-Neub-GS-30.01
 Schutzvermerk/Datename:

Maßstab: 1:1000/200
 Querprofile 0+000 - 1+800

Erneuert/verfasst: gesehen
 Datum: 28.08.2025
 Unterschrift Vorhabensträger: [Signature]

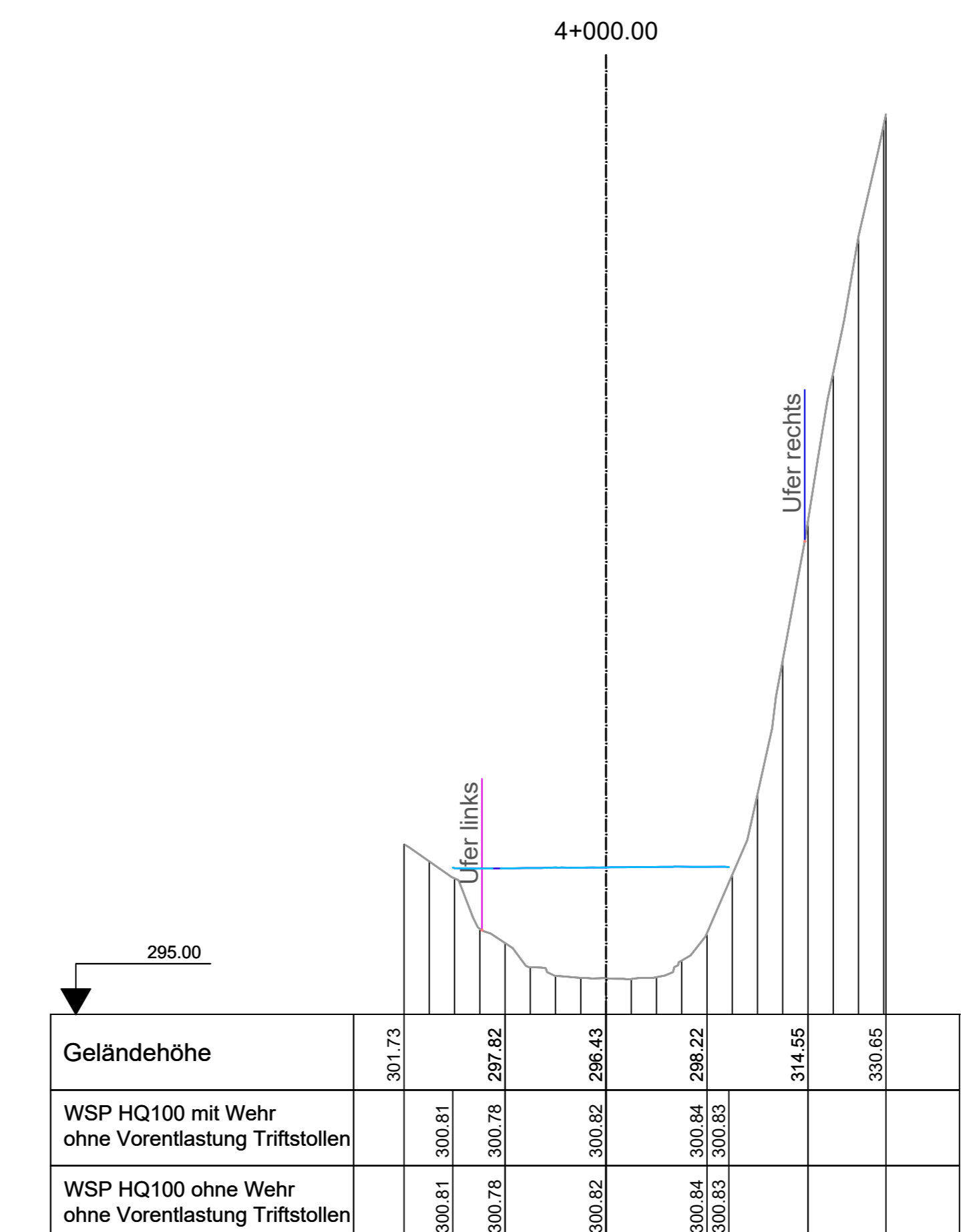

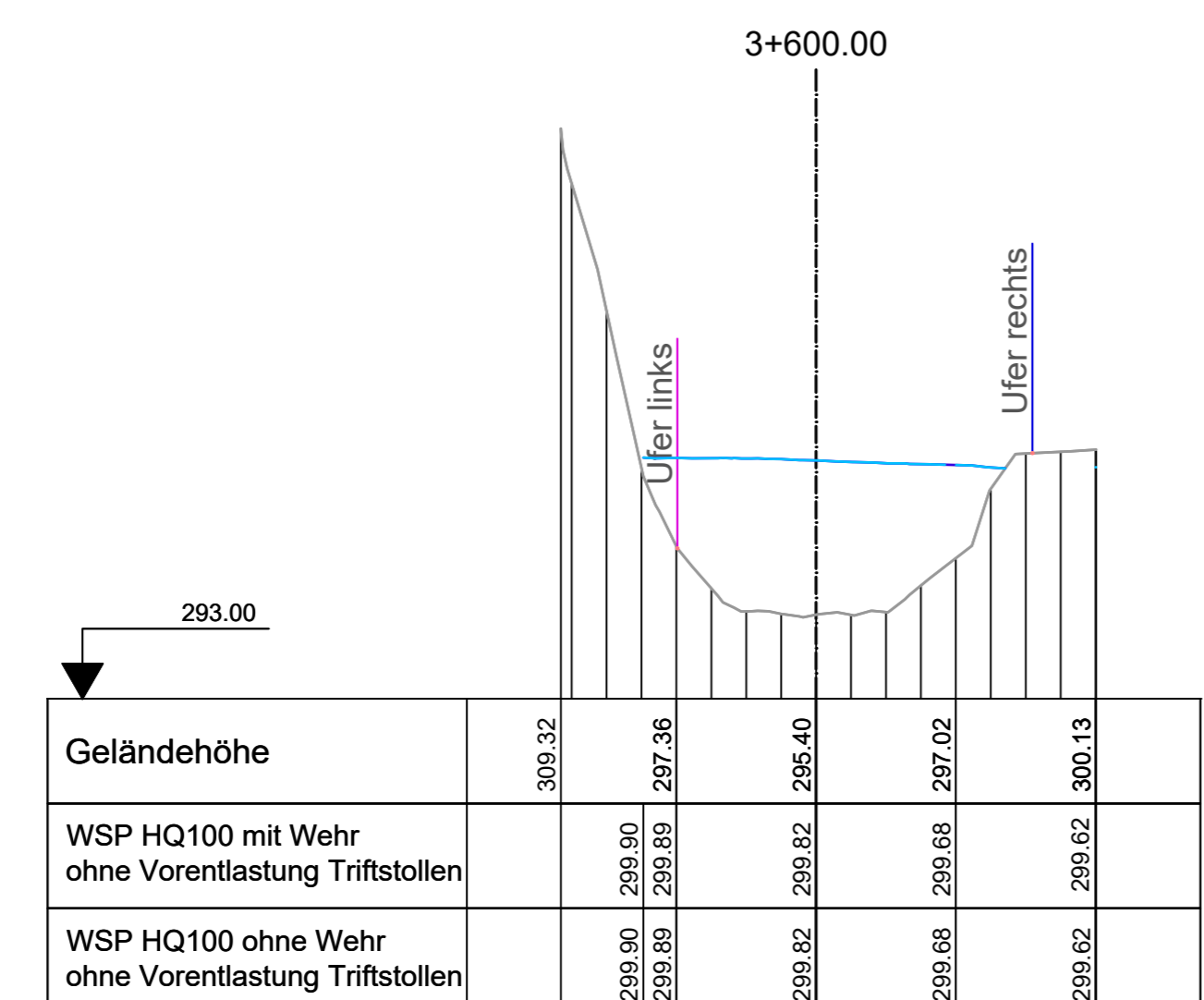
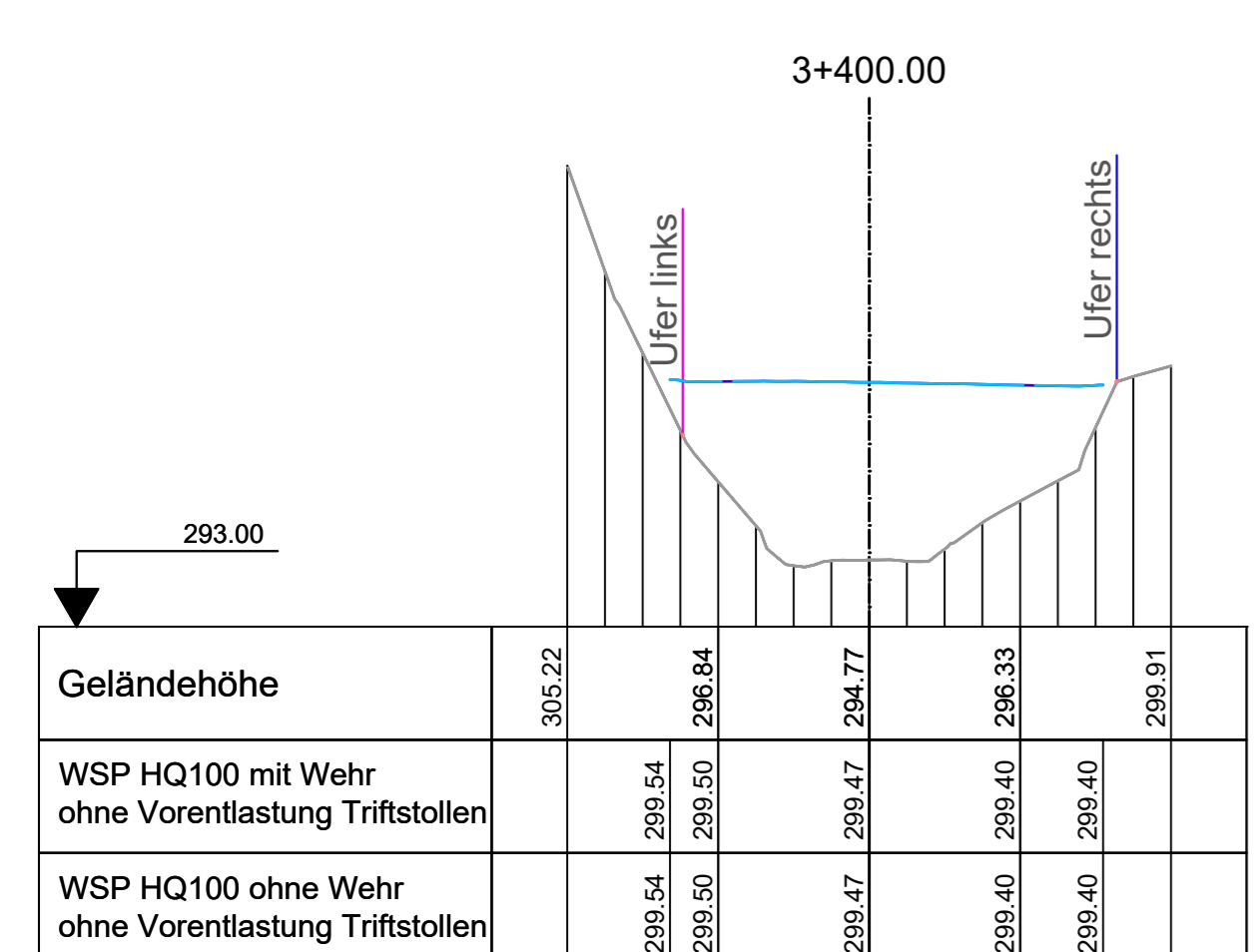
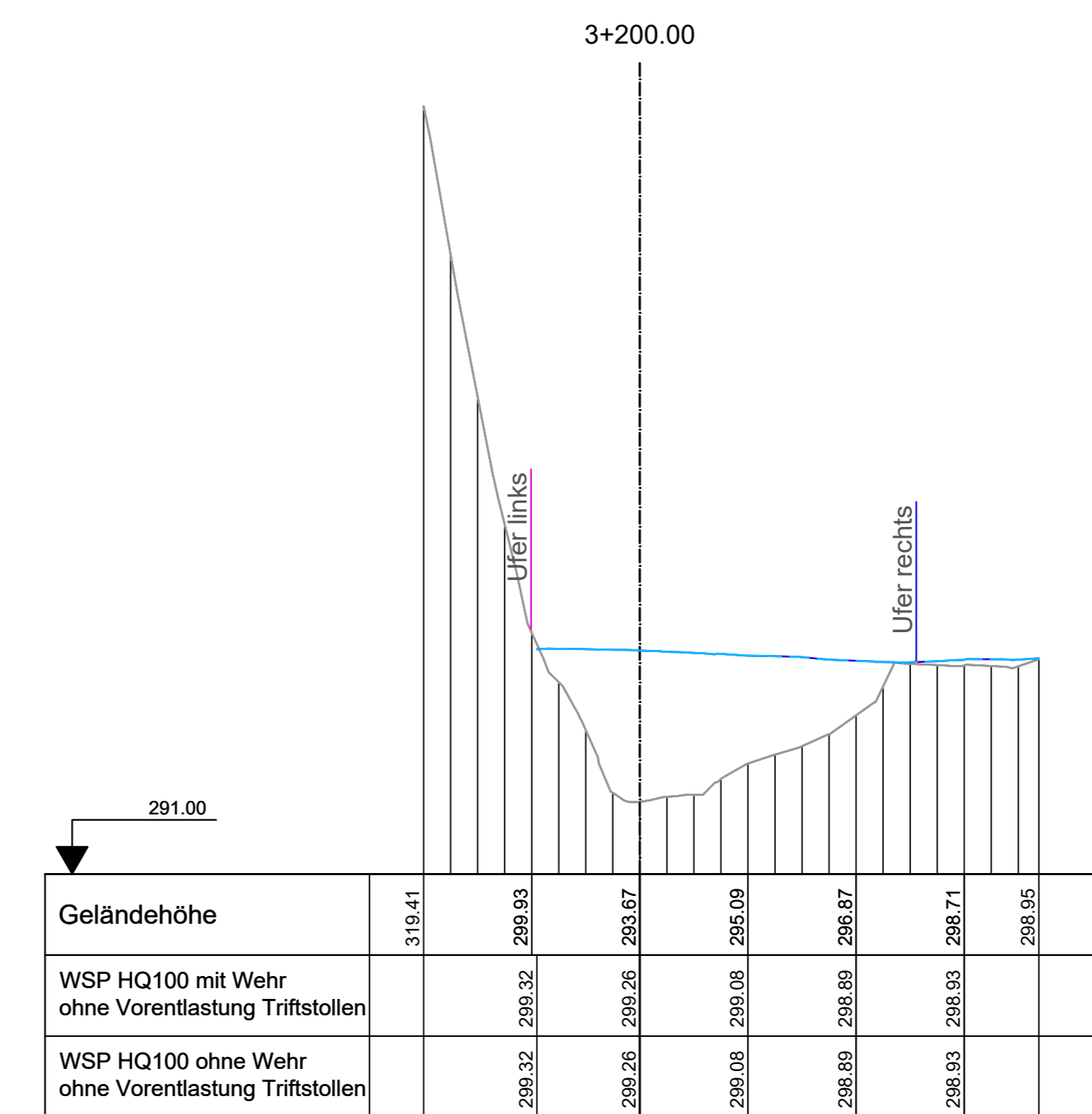
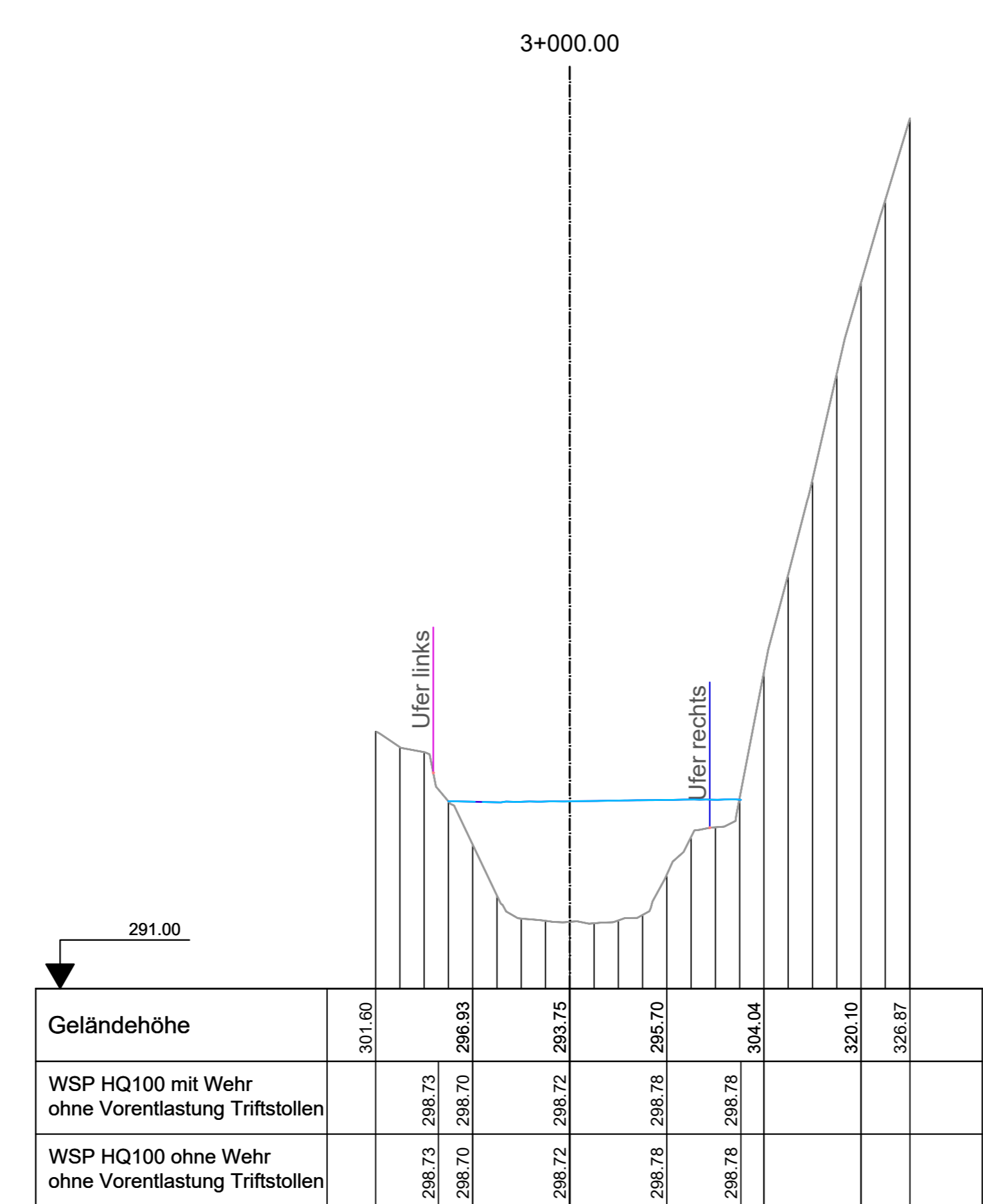
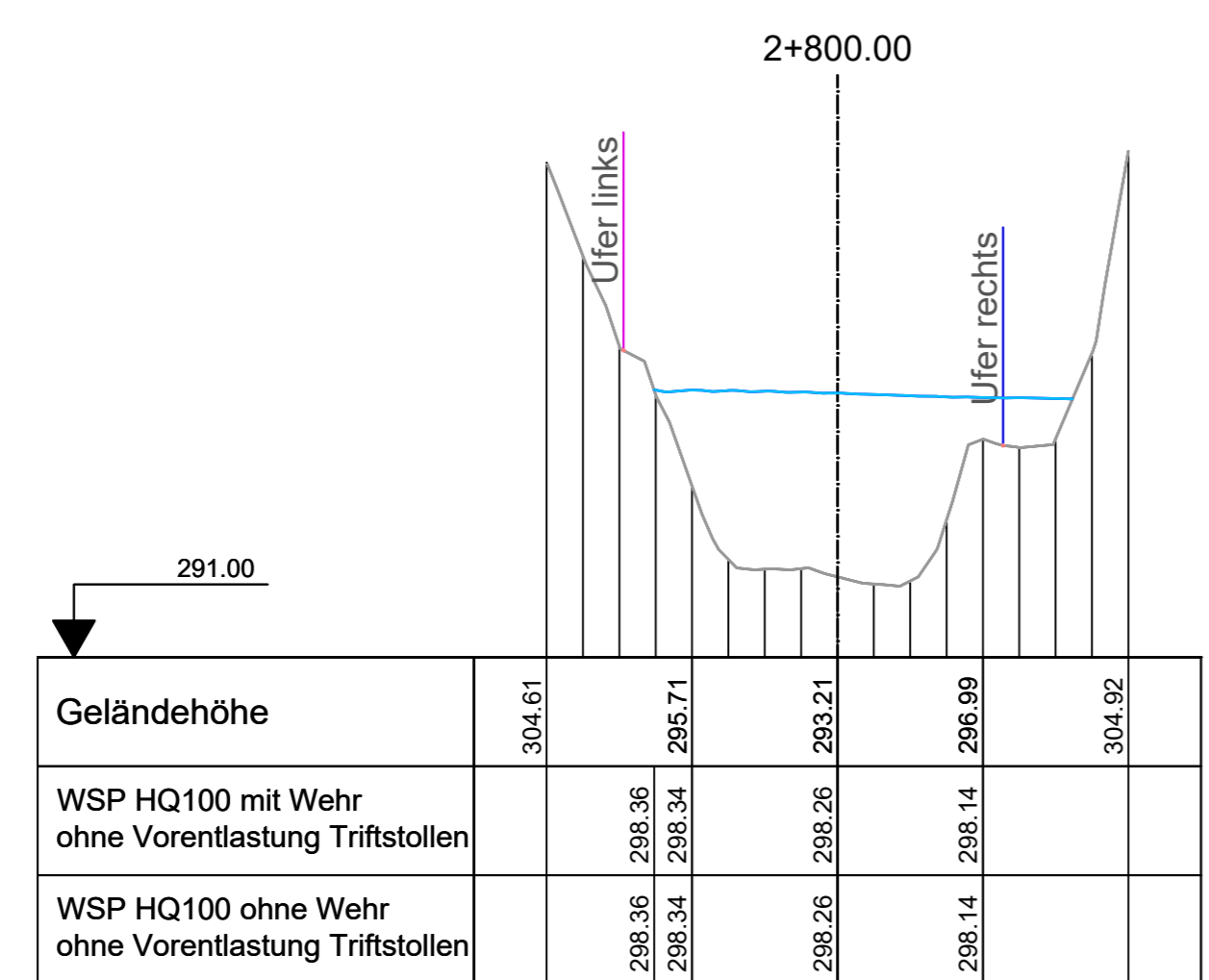
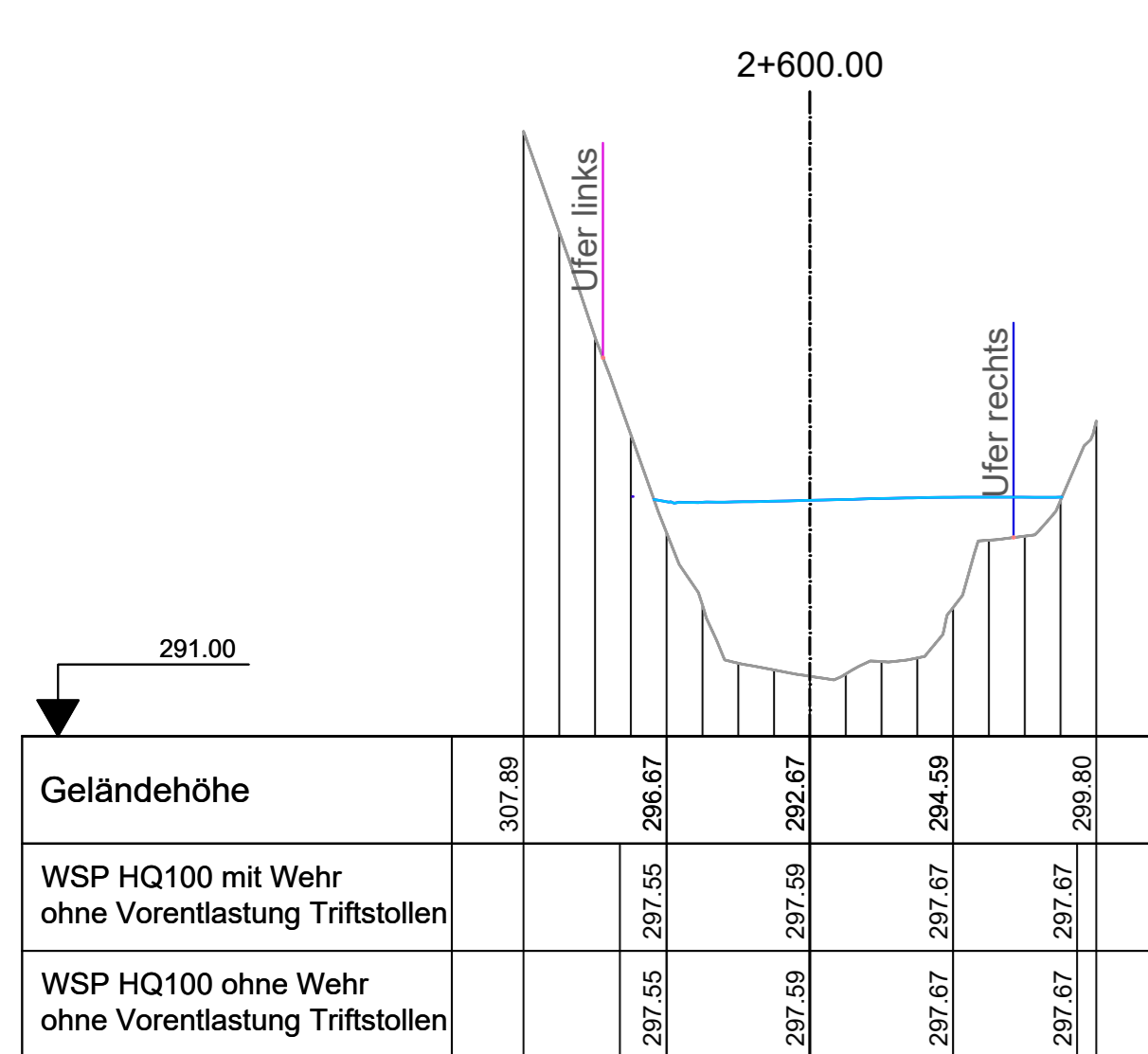
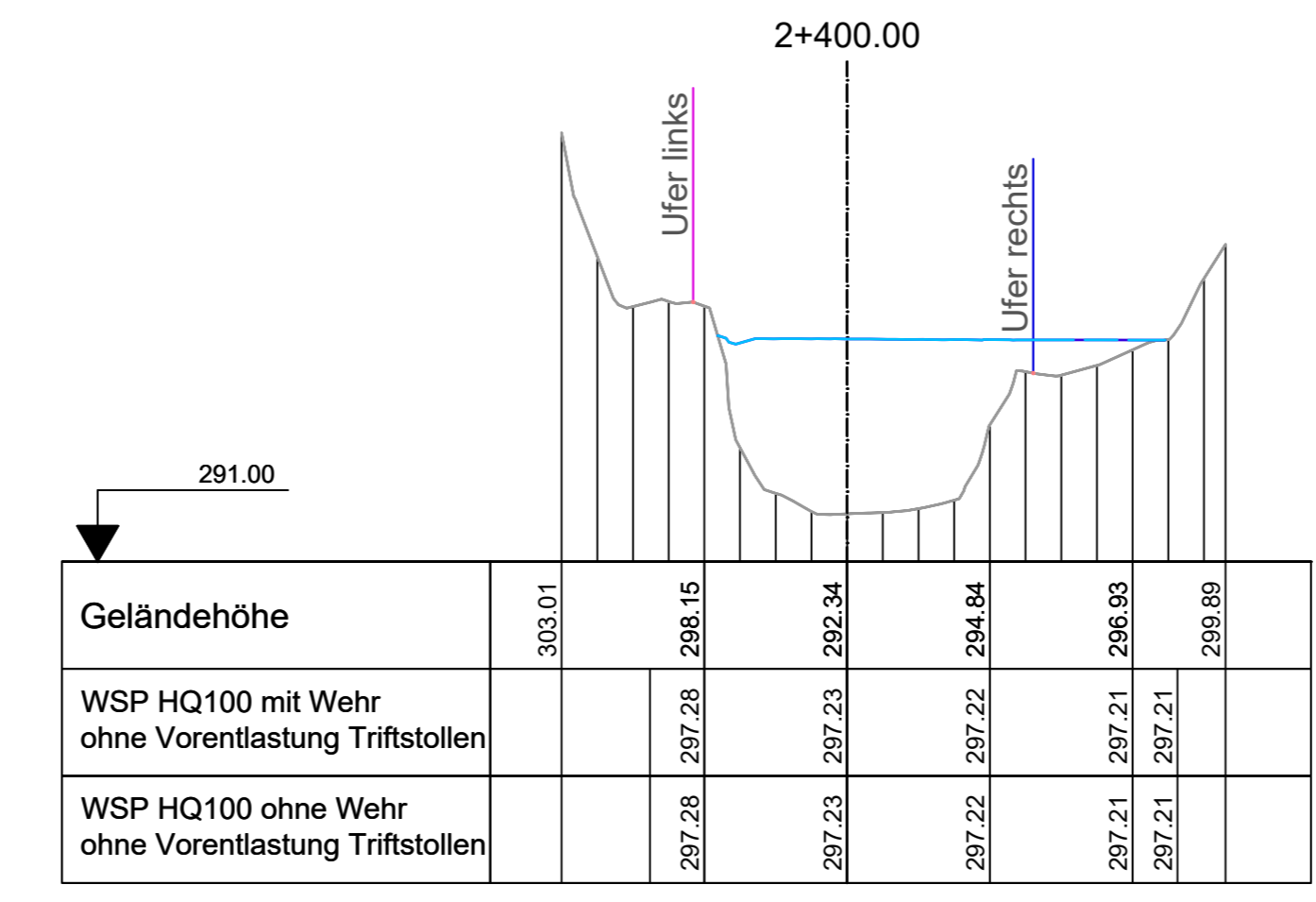
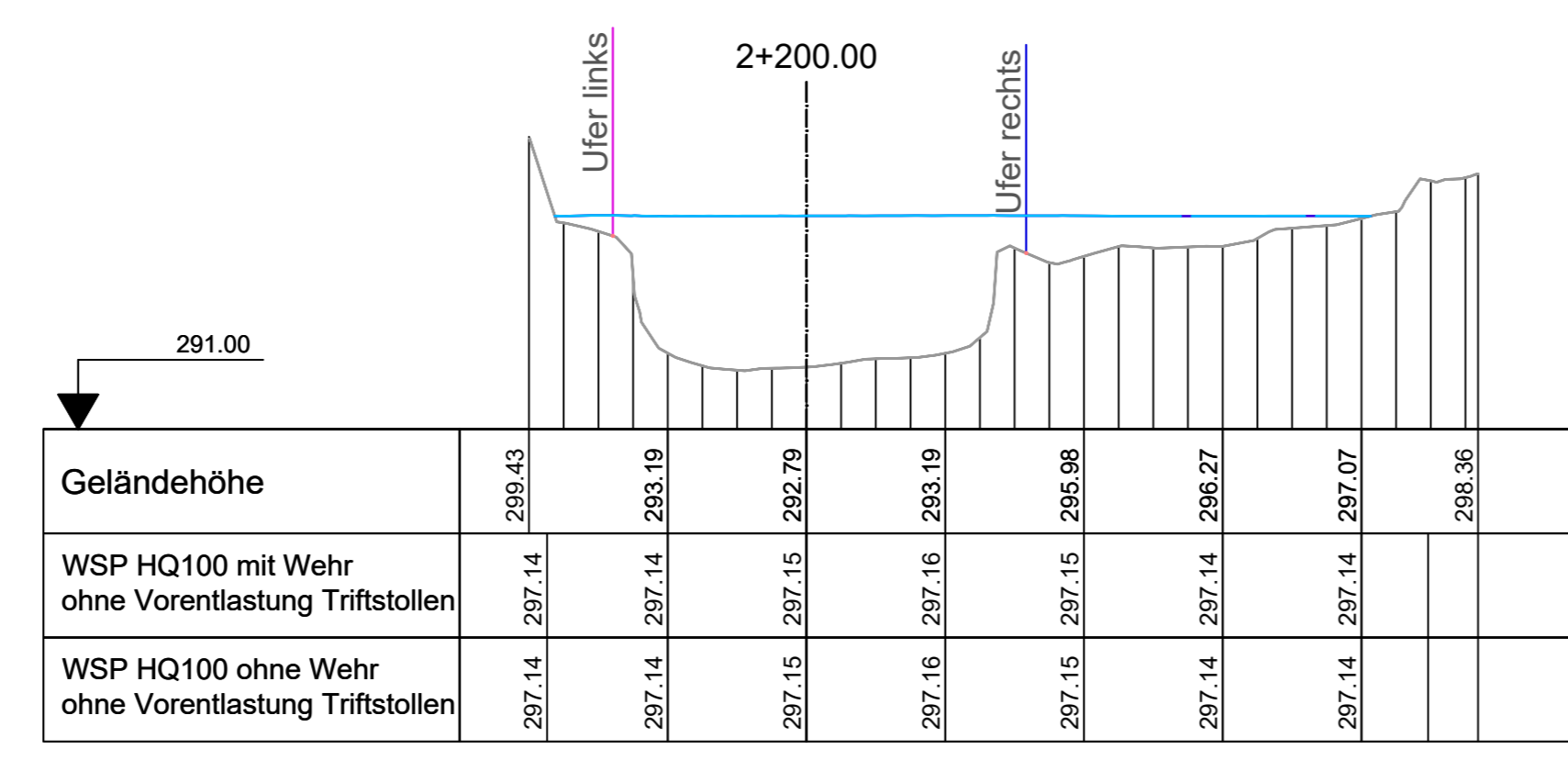
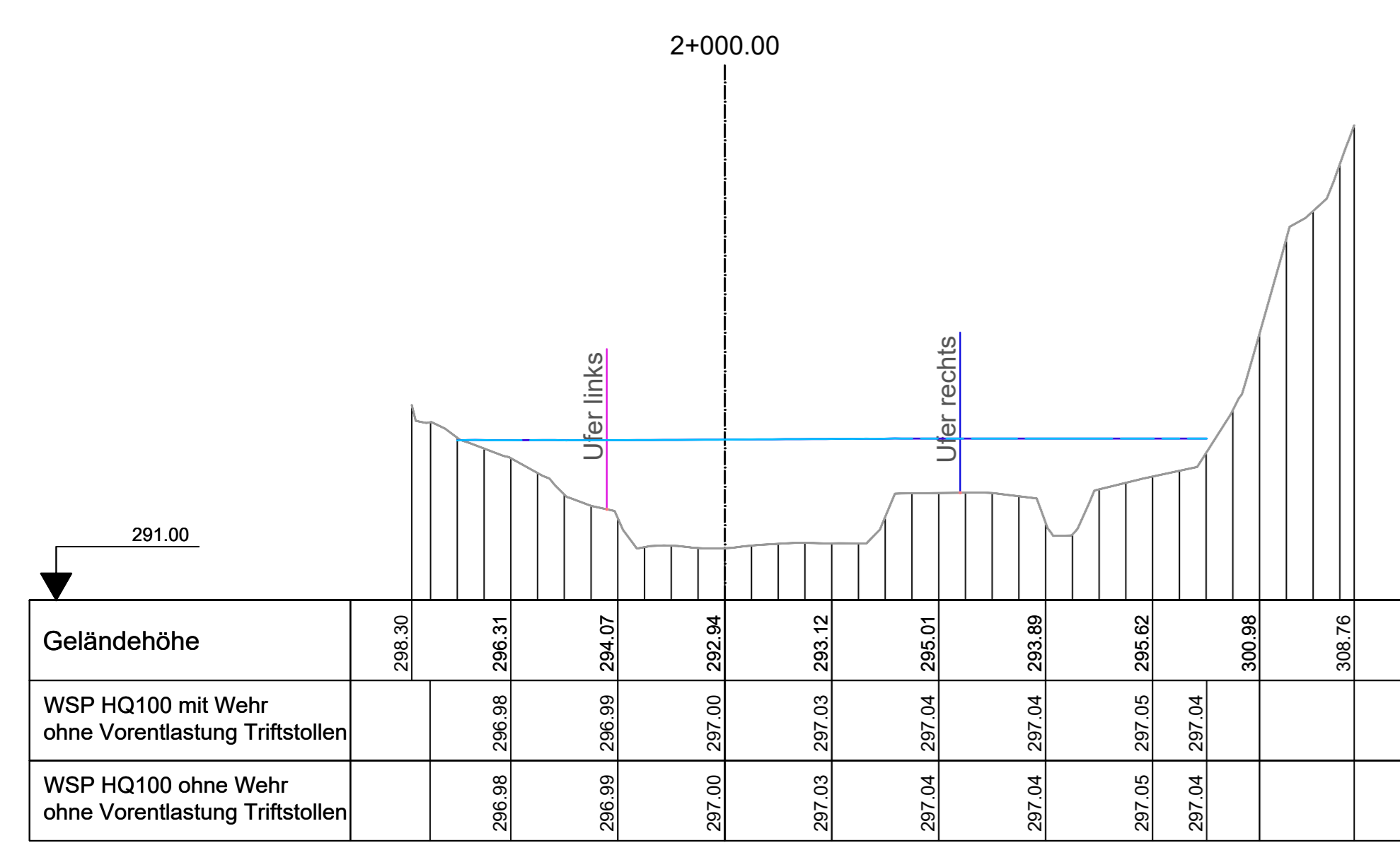
Datum: 28.08.2025
 Name: gne
 Unterschrift: [Signature]
 Datum: 28.08.2025
 Name: gmf
 Unterschrift: [Signature]

Regierungsbaumeister
SCHLEGEL GmbH & Co. KG
 Güntherstraße 29 - 80639 München

Projektgröße: 1.100 m²
 Projektumfang: 1.100.000 mm x 1.41.100 mm
 Datum: 28.08.2025, 08:00
 Geplant: 1.100.000 mm x 1.41.100 mm

Legende:
 — Bestandsgelände
 — Ufer links
 — Ufer rechts
 — Wasserspiegel BHQ1 „neu“ ohne Wehr und ohne Vorentlastung Trifftollen
 — Wasserspiegel BHQ1 „neu“ ohne Vorentlastung Trifftollen

HÖHENSYSTEM:
 DIN 112 (Status 100)
 (m ü. NN)

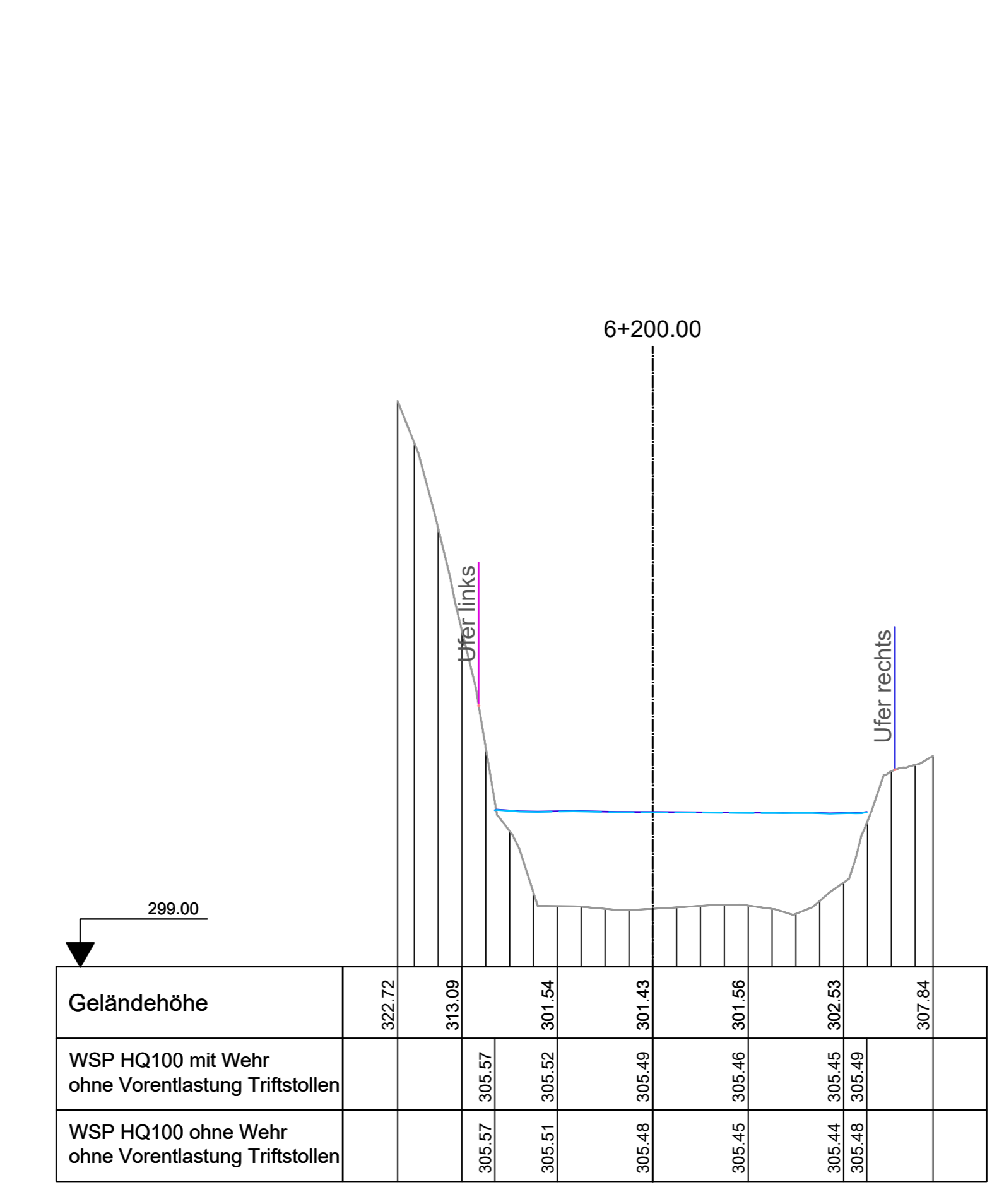
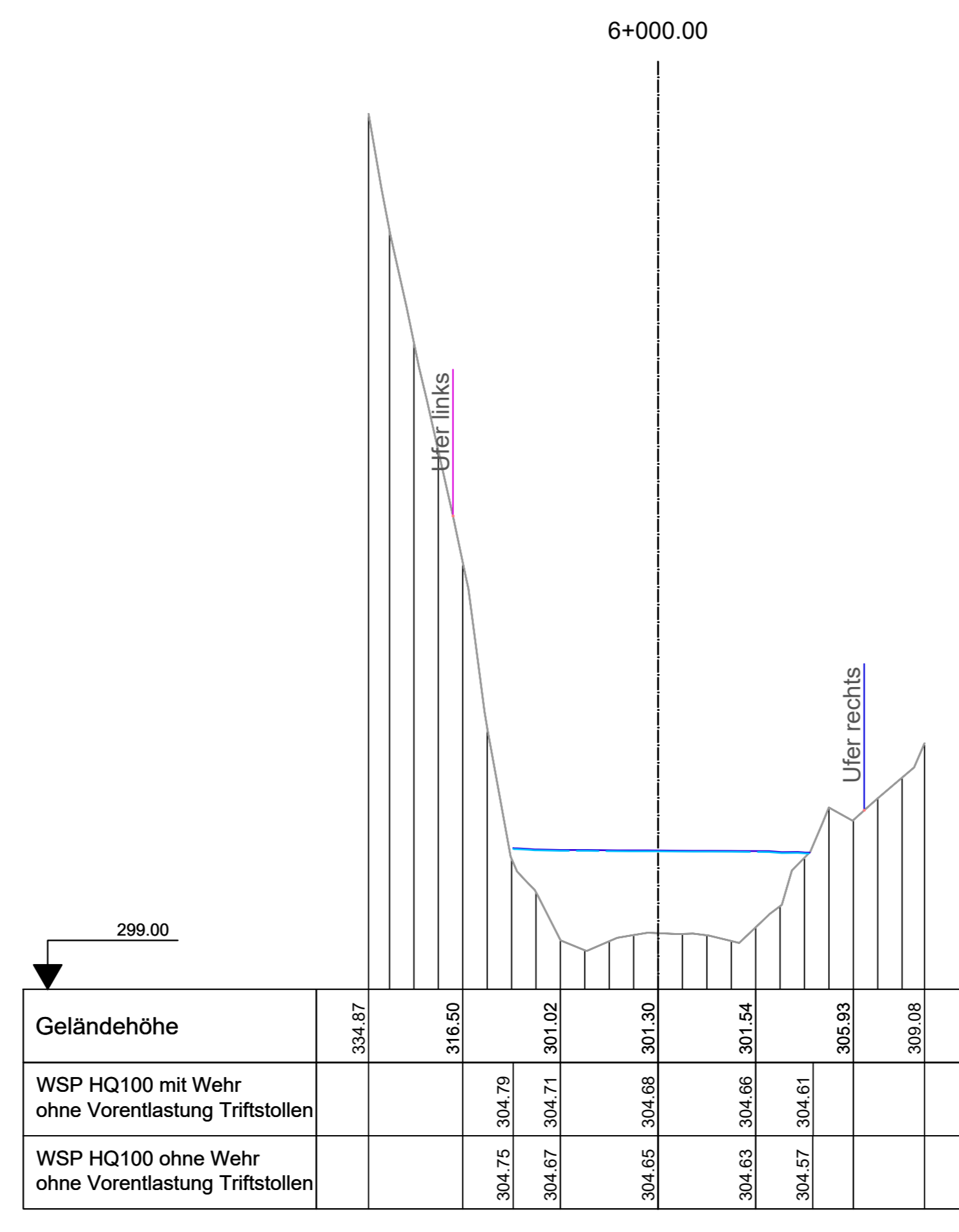
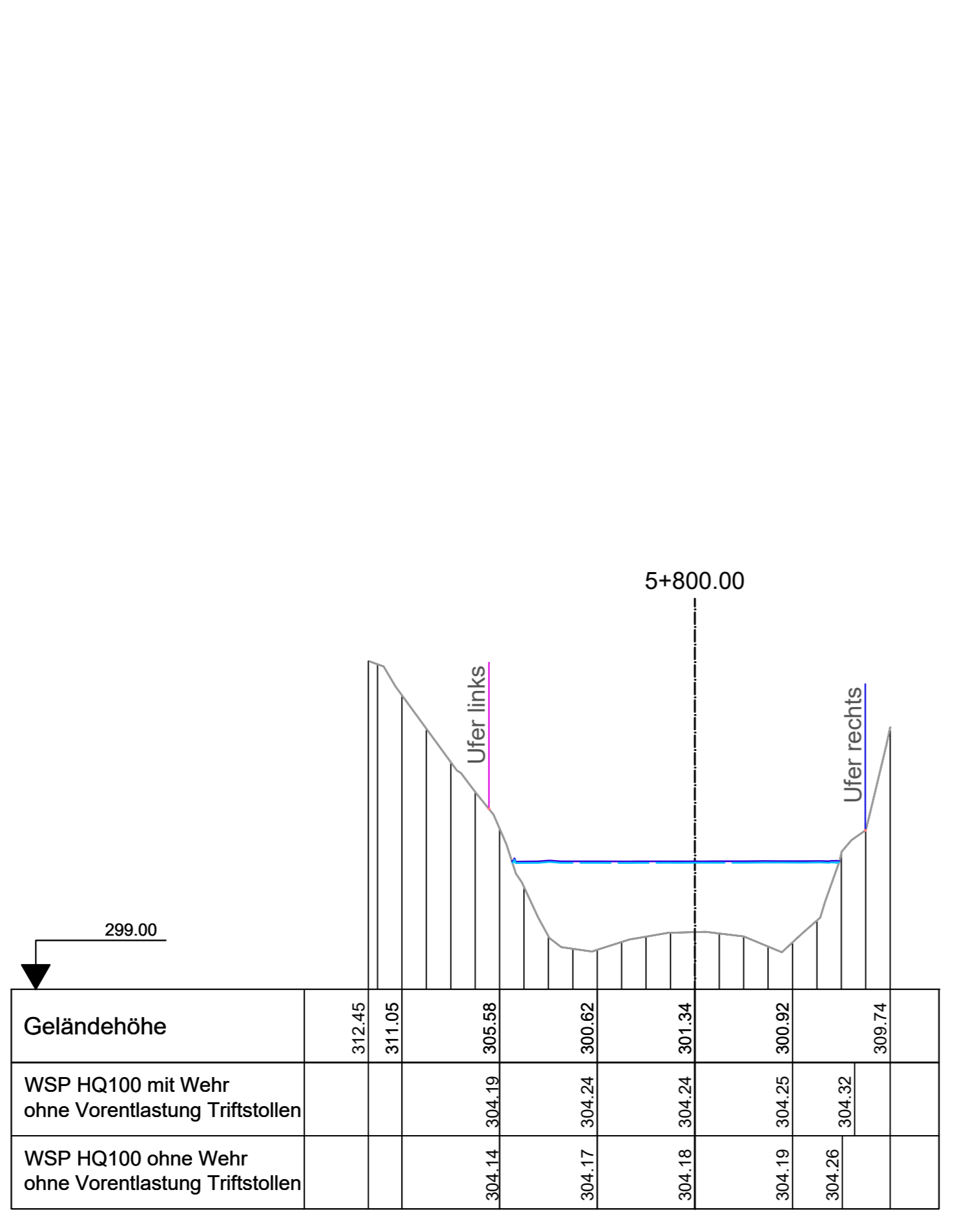
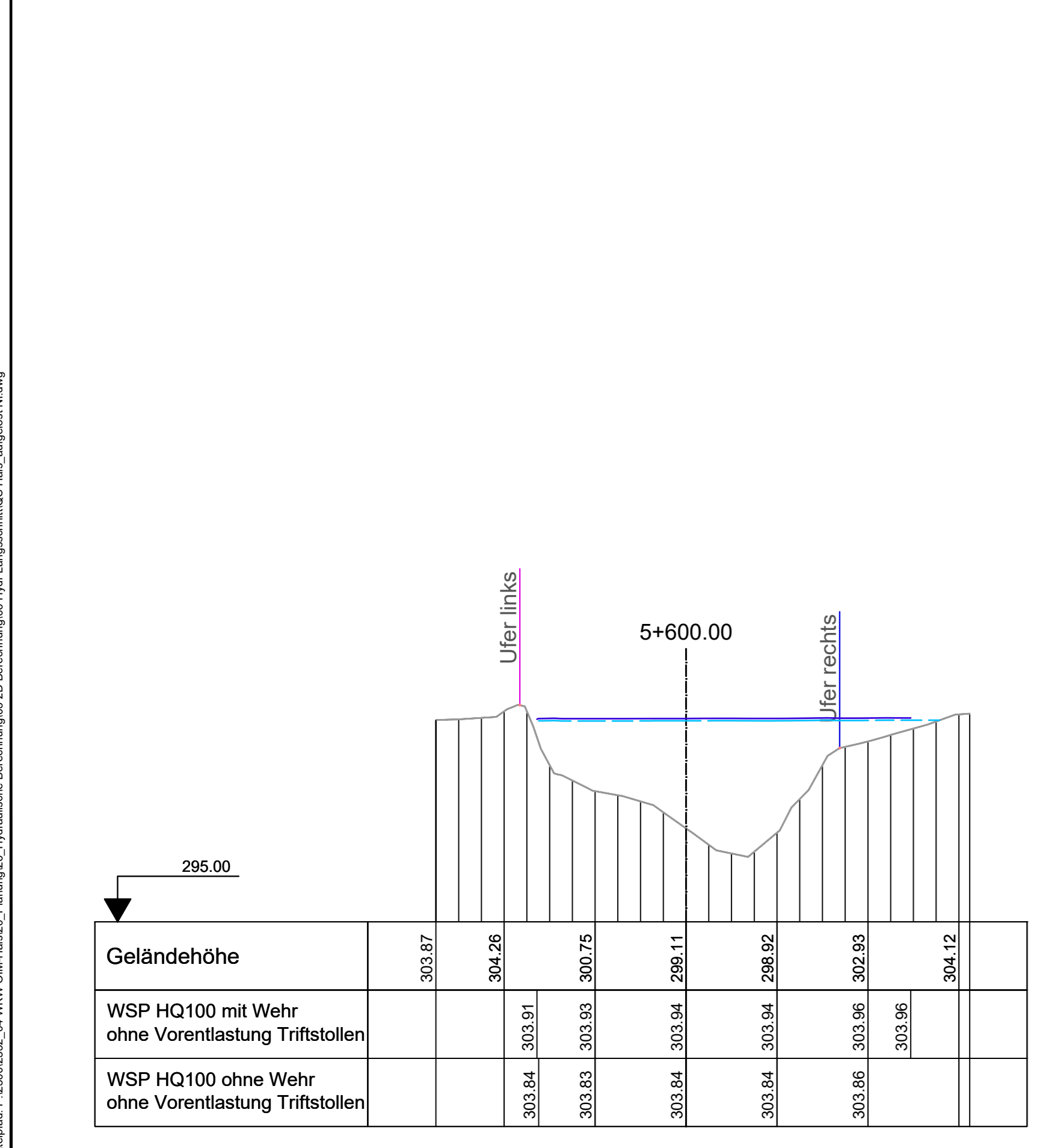
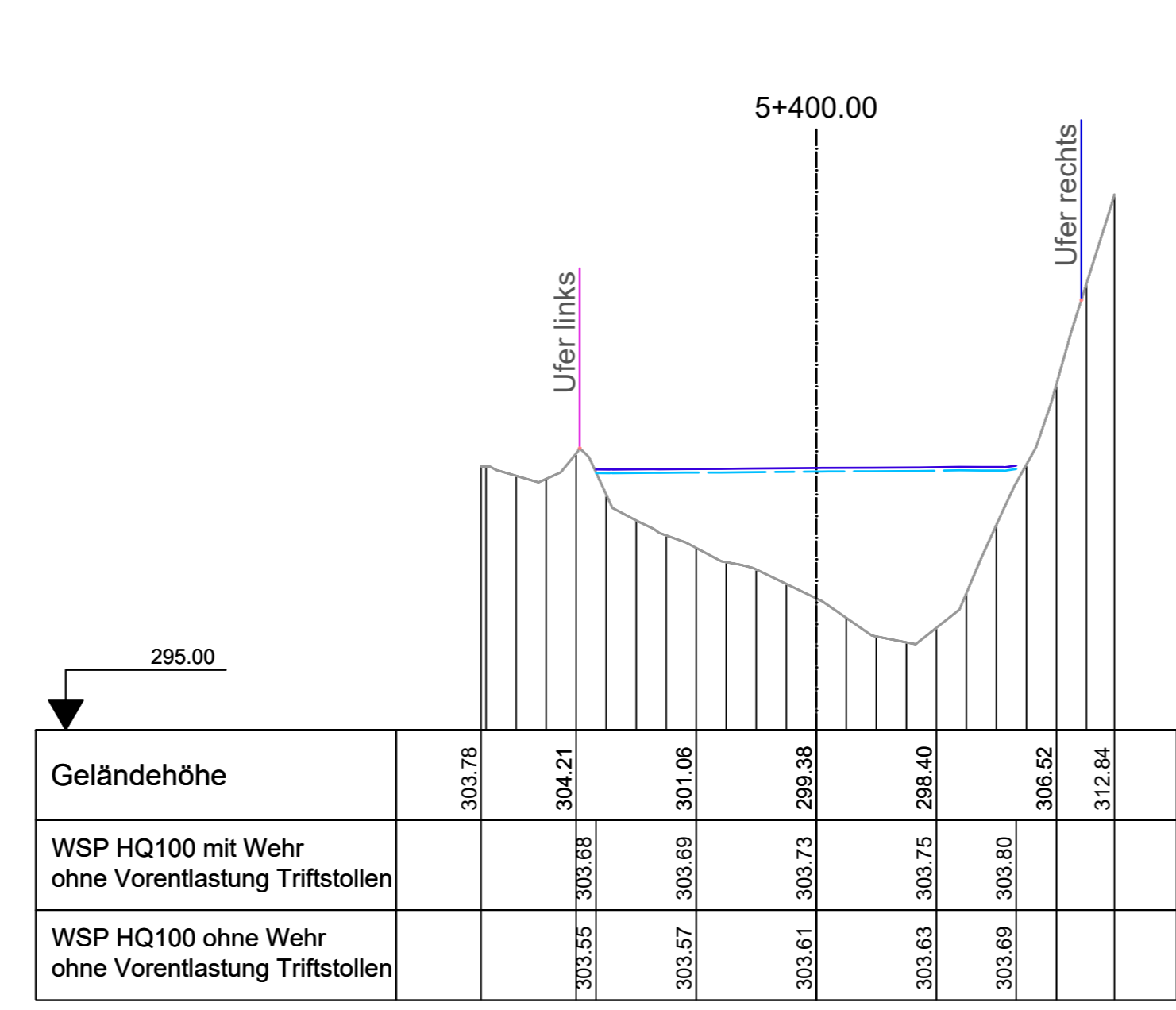
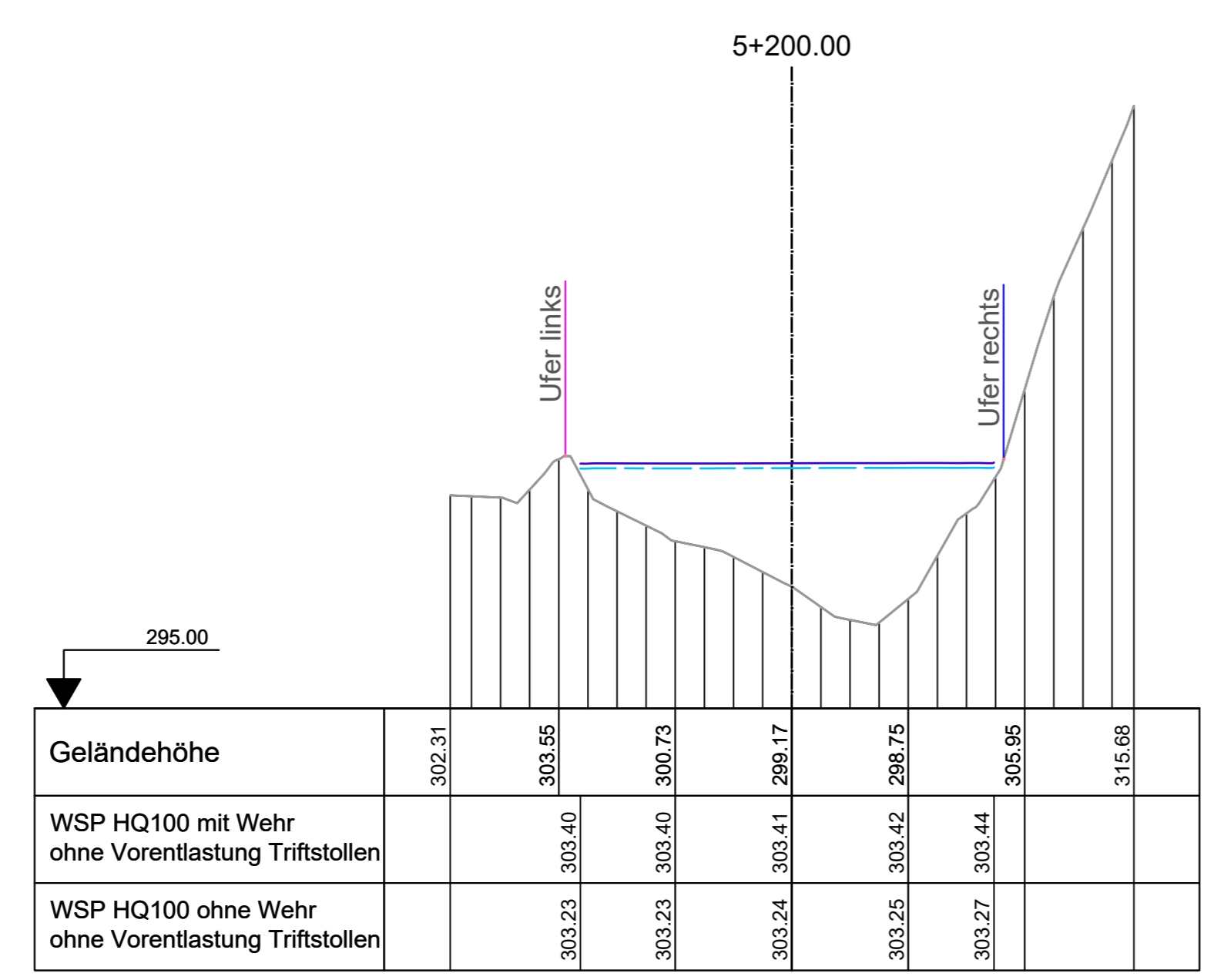
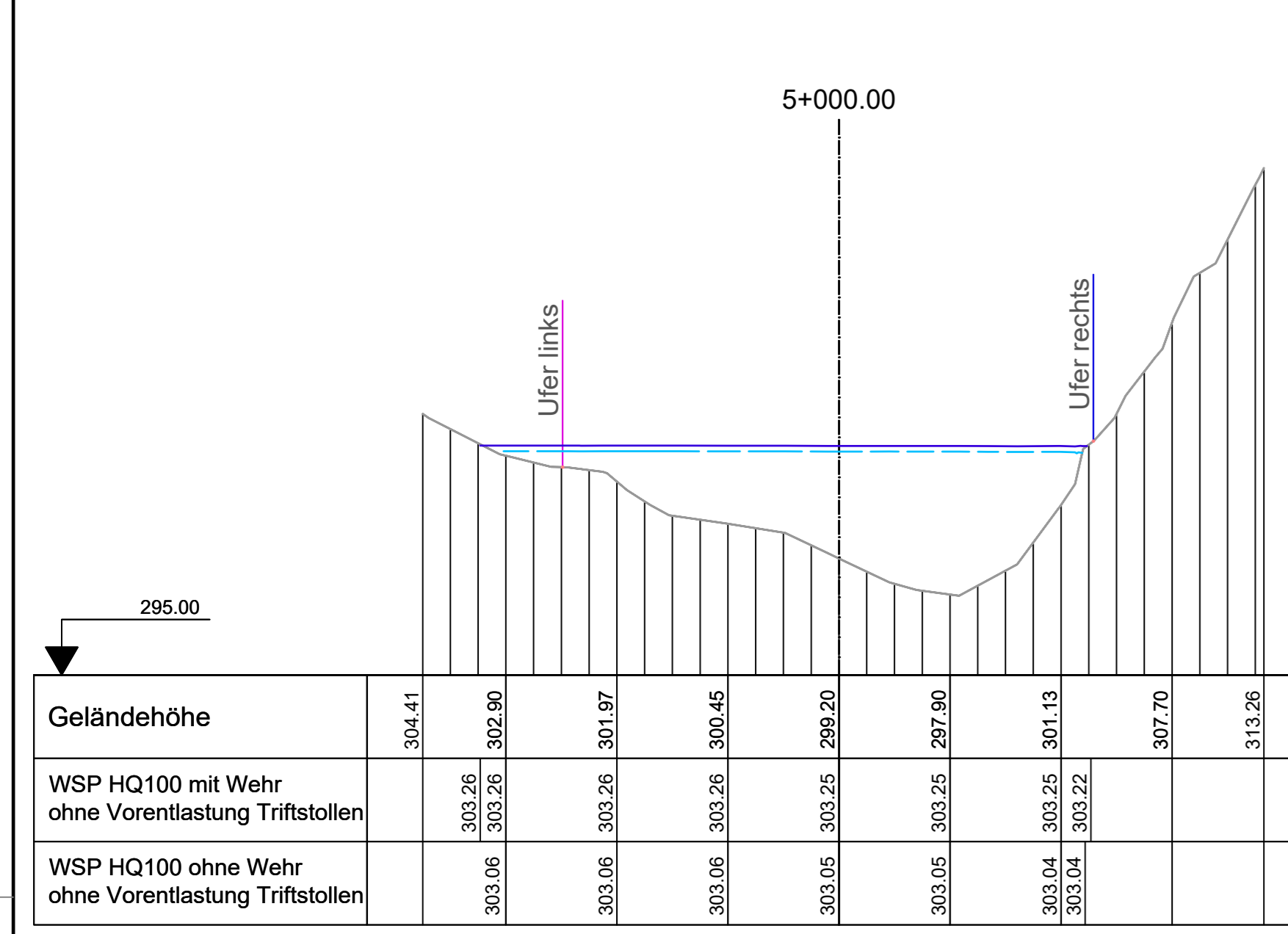
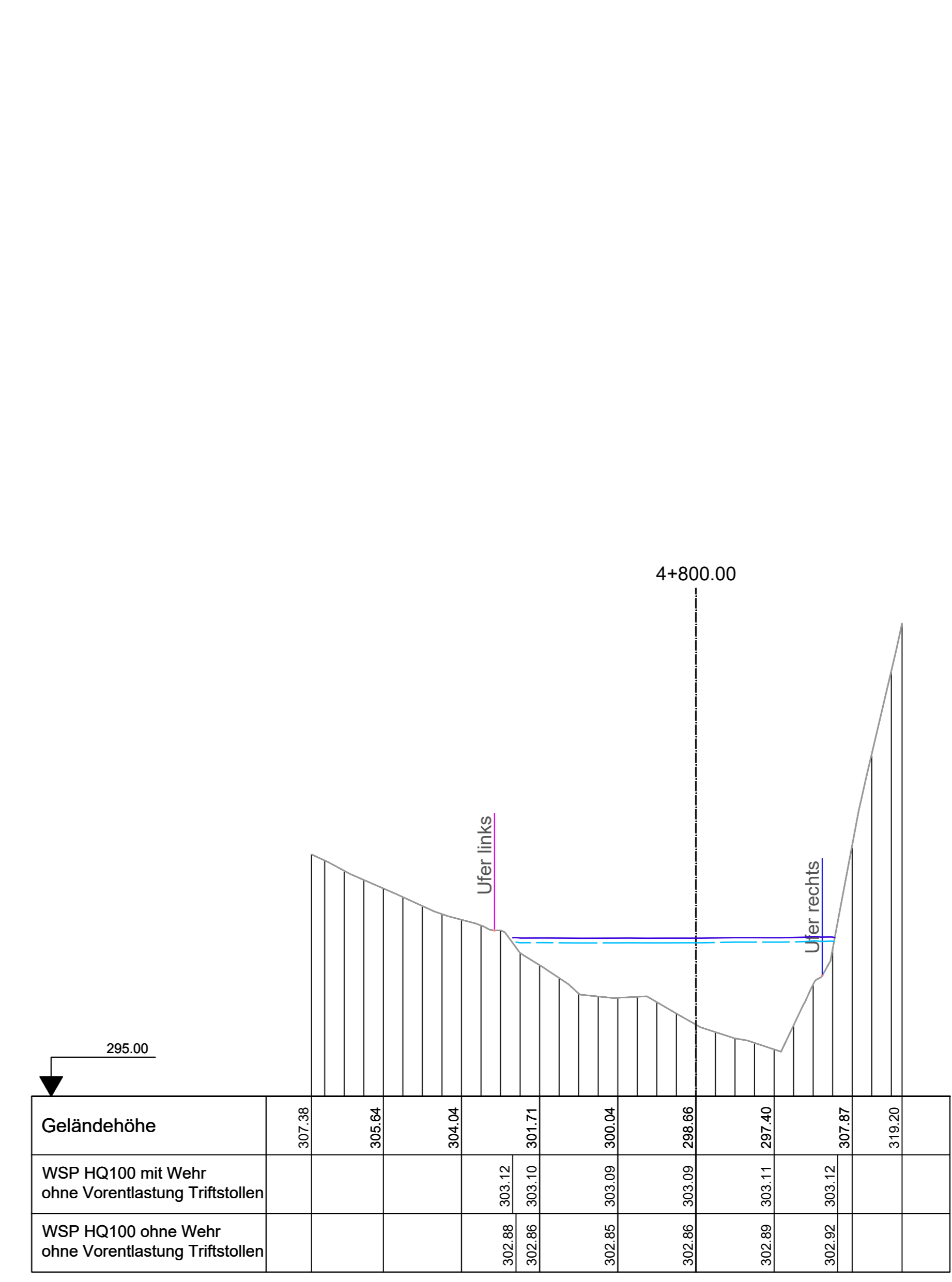
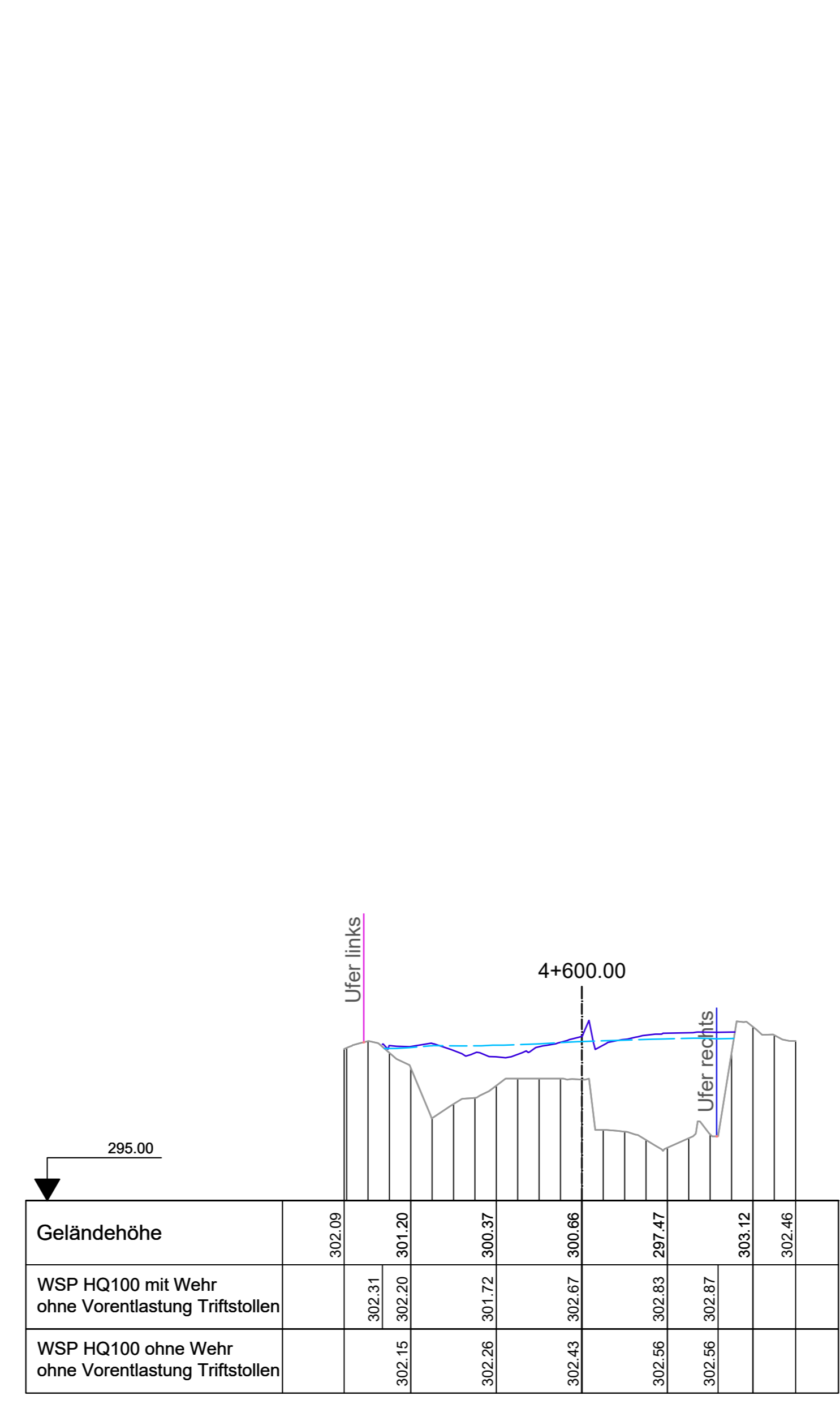
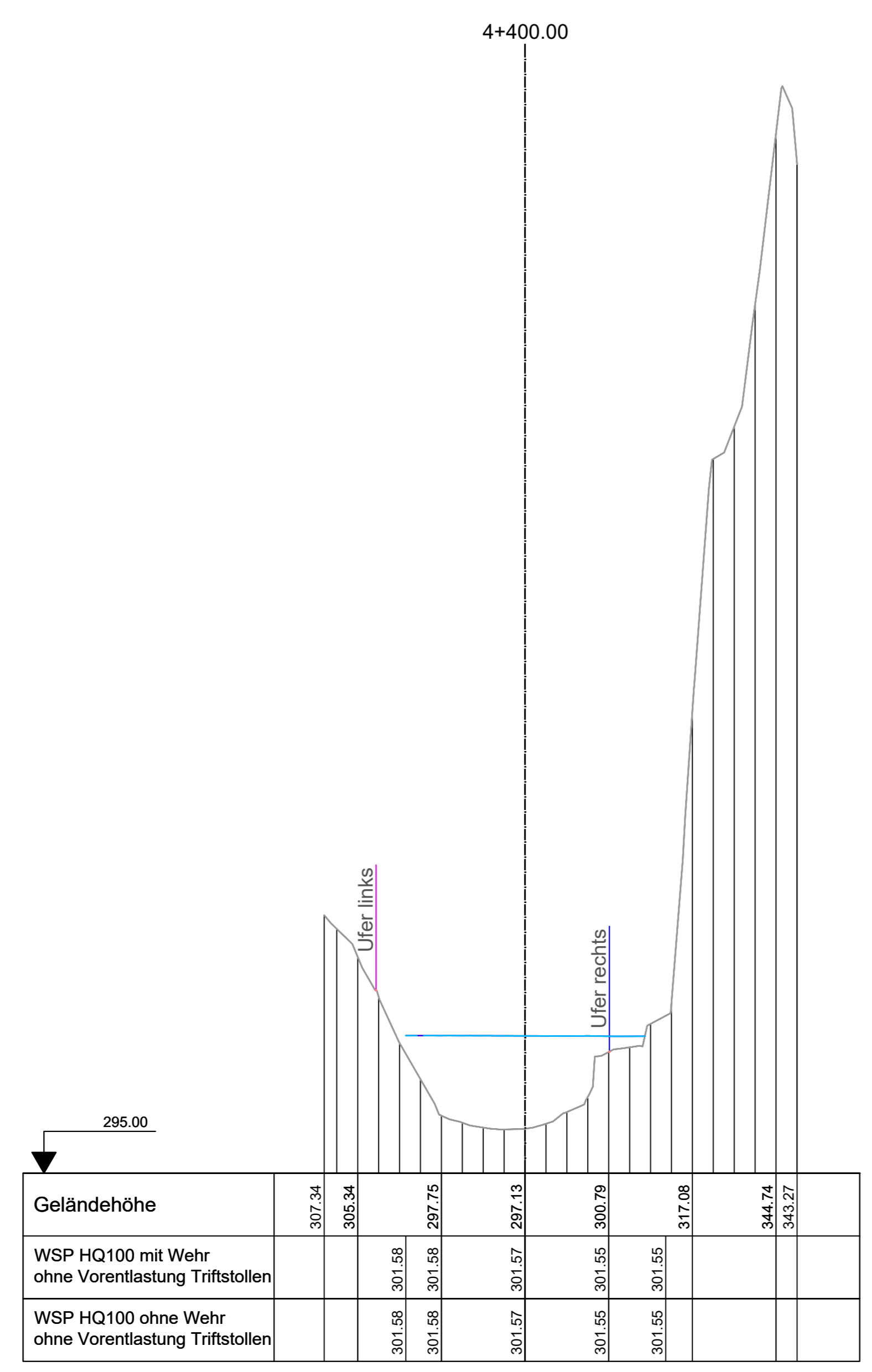
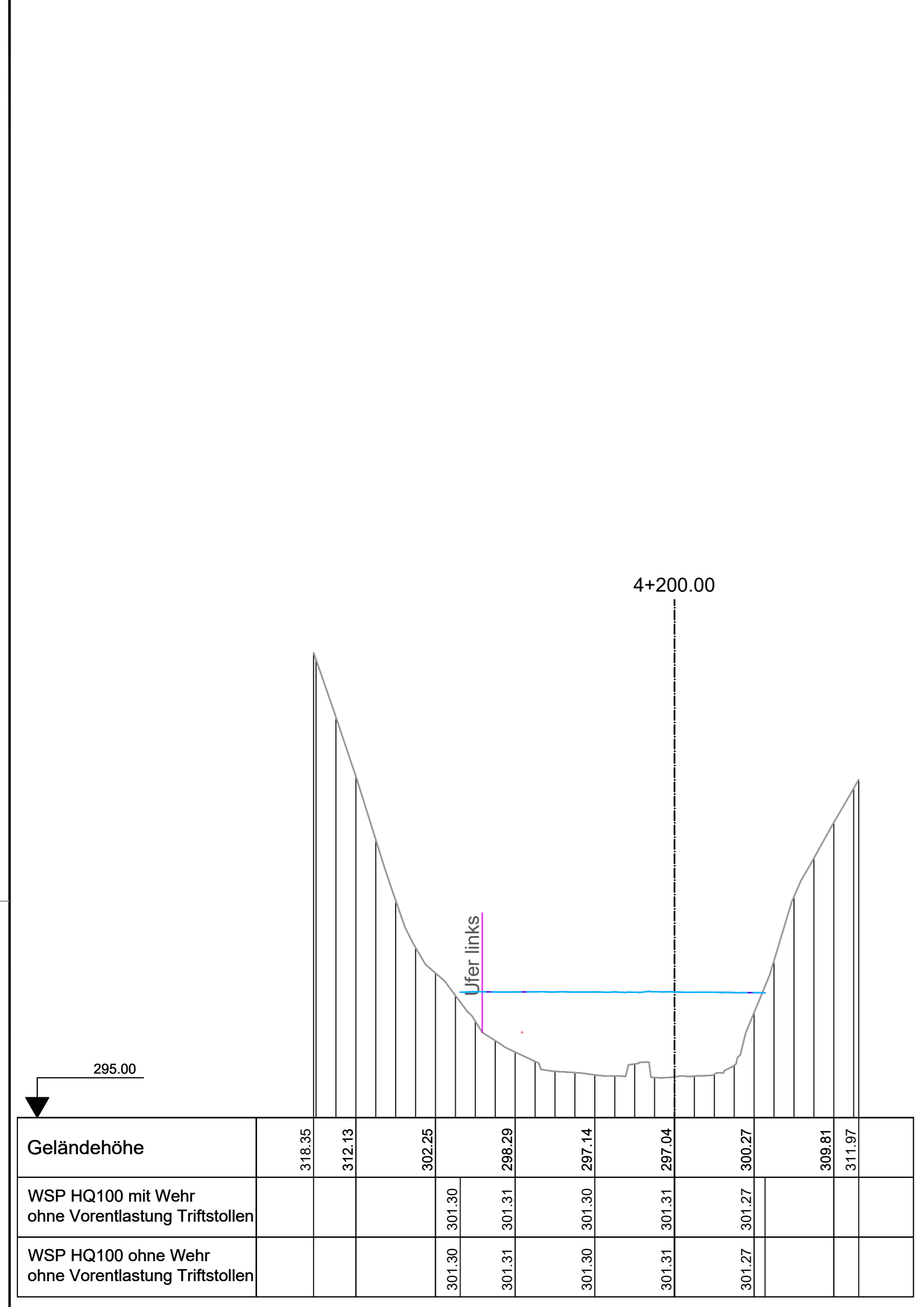


Stadwerke Passau GmbH Regensburger Str. 29 94036 Passau		Vorhaben: Gew. I, Iiz Neubewilligung WKW Hals Stadwerke Passau GmbH	Anlage: 3.2.2 Plan-Nr.: 2532.06-4-Neub-GS-30-02
Vorhabensträger: Landkreis: Regierungsbezirk:	Stadt Passau Niederbayern	Schutzvermerk/Datennr.:	Ausgabe vom: Ersatz für: Ursprung:
Maßstab: 1:1000/200	Querprofile 2+000 - 4+000	Regierunqsbaumeister SCHLEGEL GmbH & Co. KG Güntherstraße 29 - 80639 München	
Erneuerungsverfasser: 28.08.2025	28.08.2025	Datum 19.04.2024 29.07.2025 28.08.2025	Name Mjuc Iffera Wach

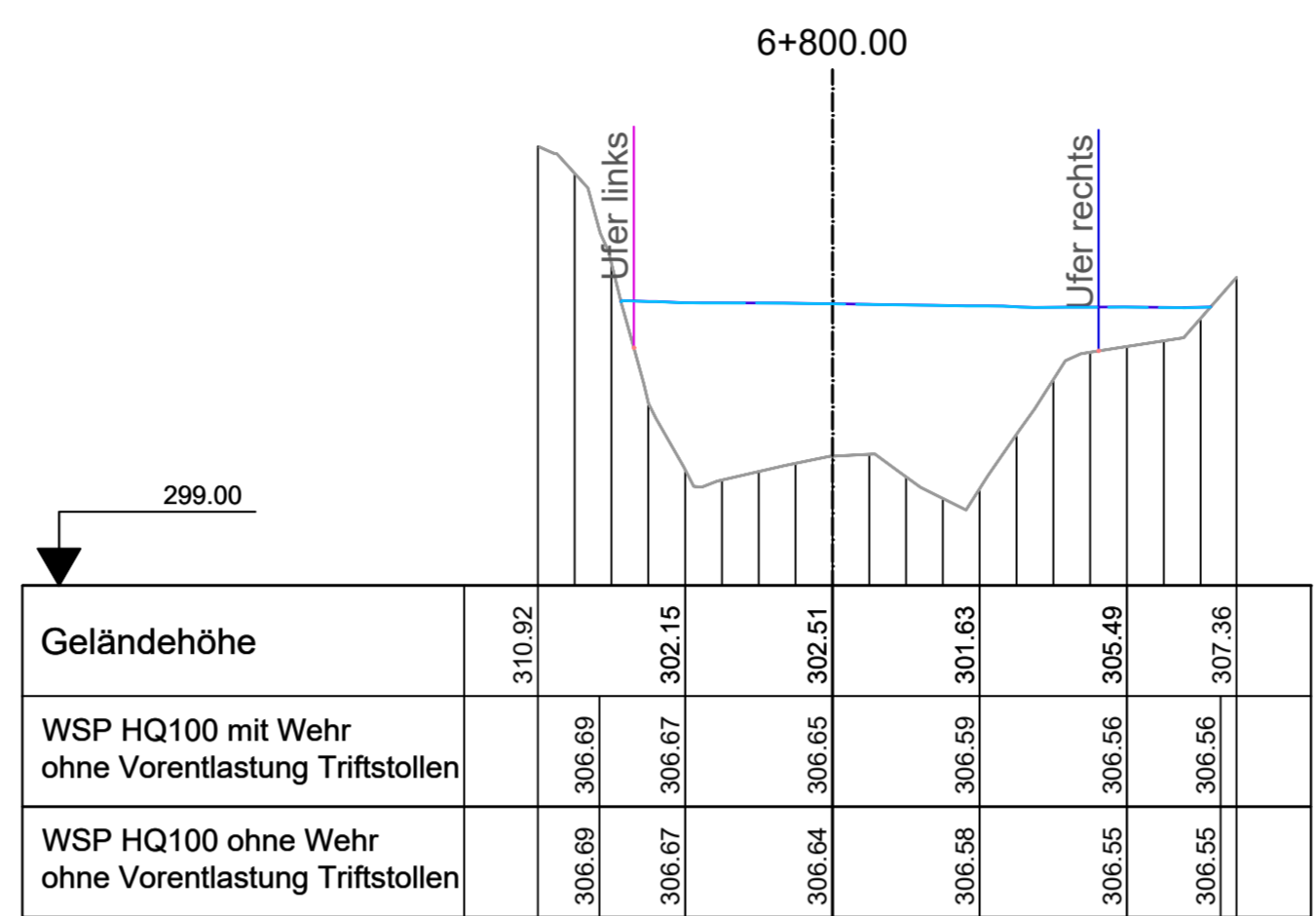
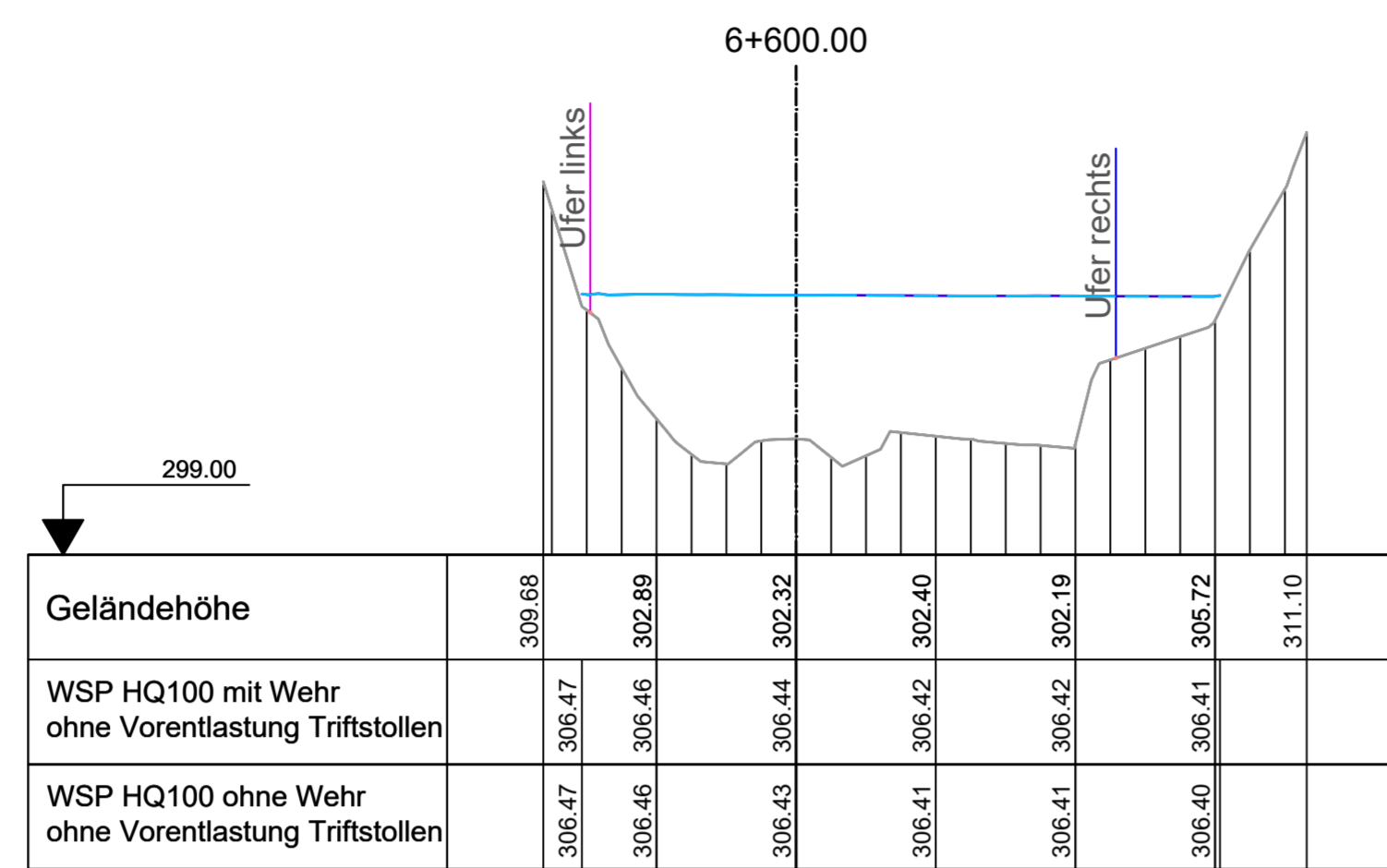
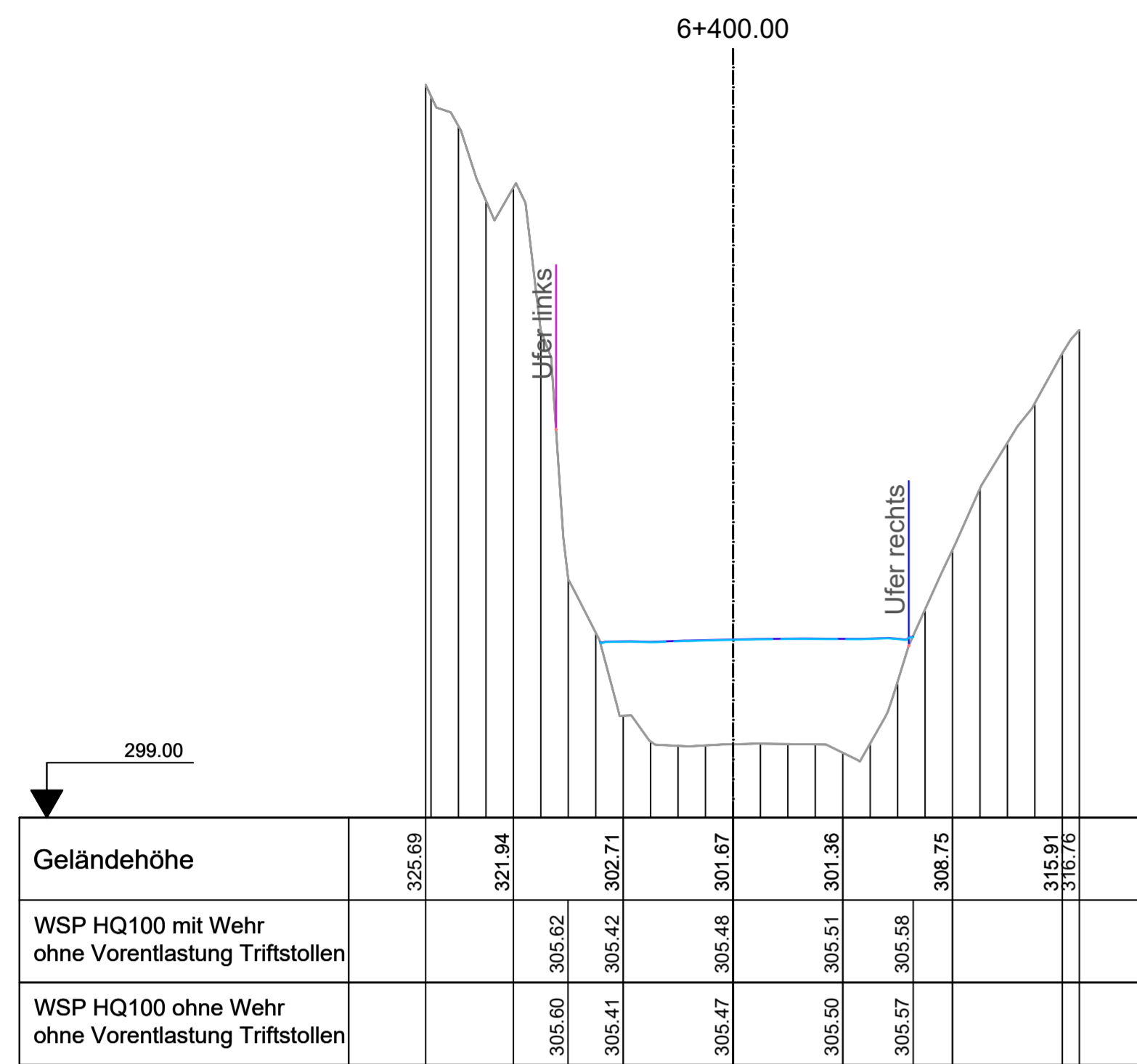
Projektgröße: 1.100 m²
 Projektfläche: 1.100.000 mm x 1.41.100 mm
 Dateiname: P:\2025\02\02_04_NWBW\04_Hals\25_Plan\02_Unterwasserbau\Berechnung\3D_Berechnung\04_Hals_Längsprofil\02_Hals_Längsprofil_M.dwg
 Dateiname: P:\2025\02\02_04_NWBW\04_Hals\25_Plan\02_Unterwasserbau\Berechnung\3D_Berechnung\04_Hals_Längsprofil_M.dwg

- Legende:
- Bestandsgelände
 - Ufer links
 - Ufer rechts
 - Wasserspiegel BHQ1 „neu“ ohne Wehr und ohne Vorentlastung Triftstollen
 - Wasserspiegel BHQ1 „neu“ ohne Vorentlastung Triftstollen

HÖHENSYSTEM:
DHN 12 (Status 100)
(m ü. NN)

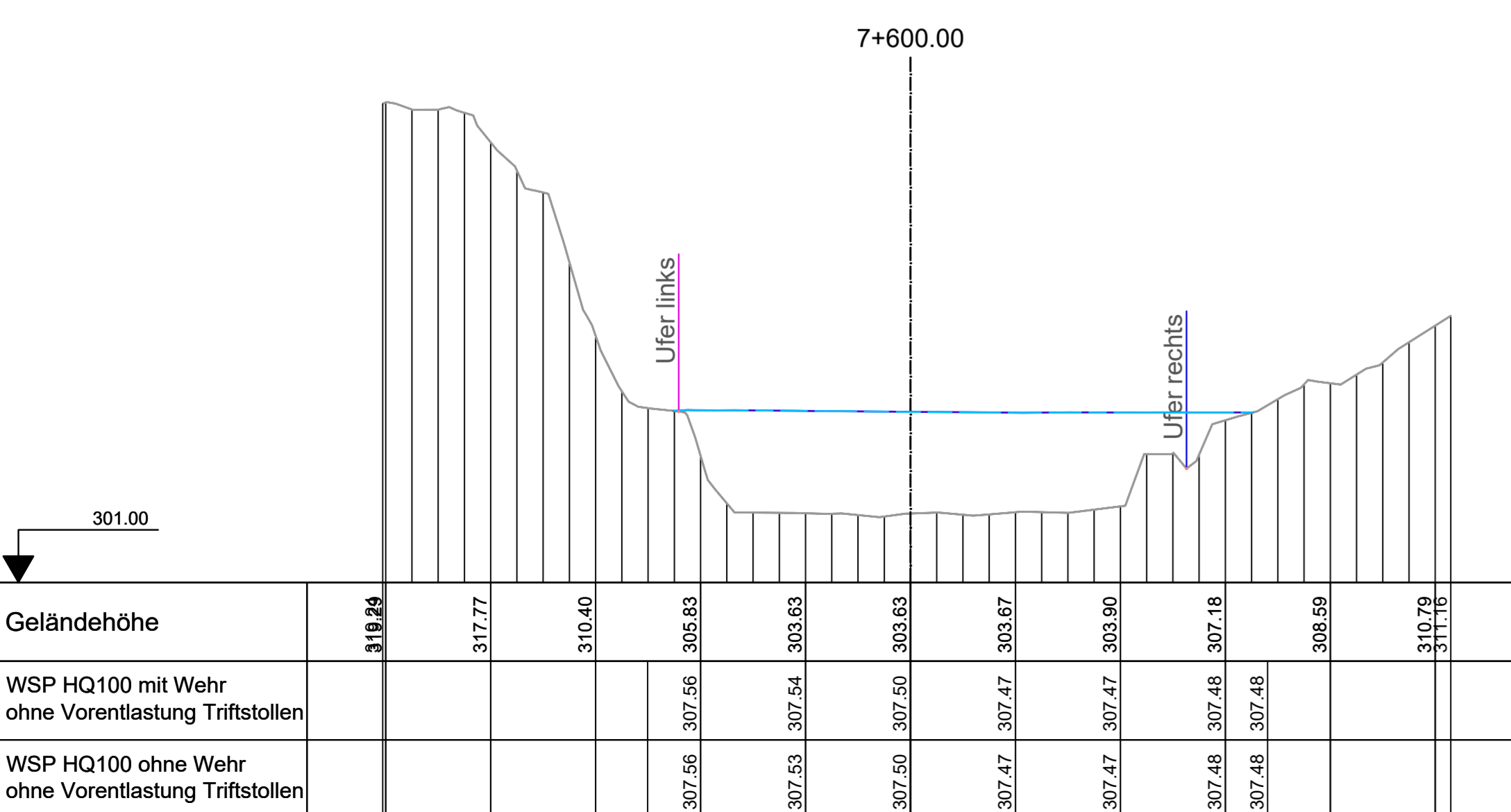
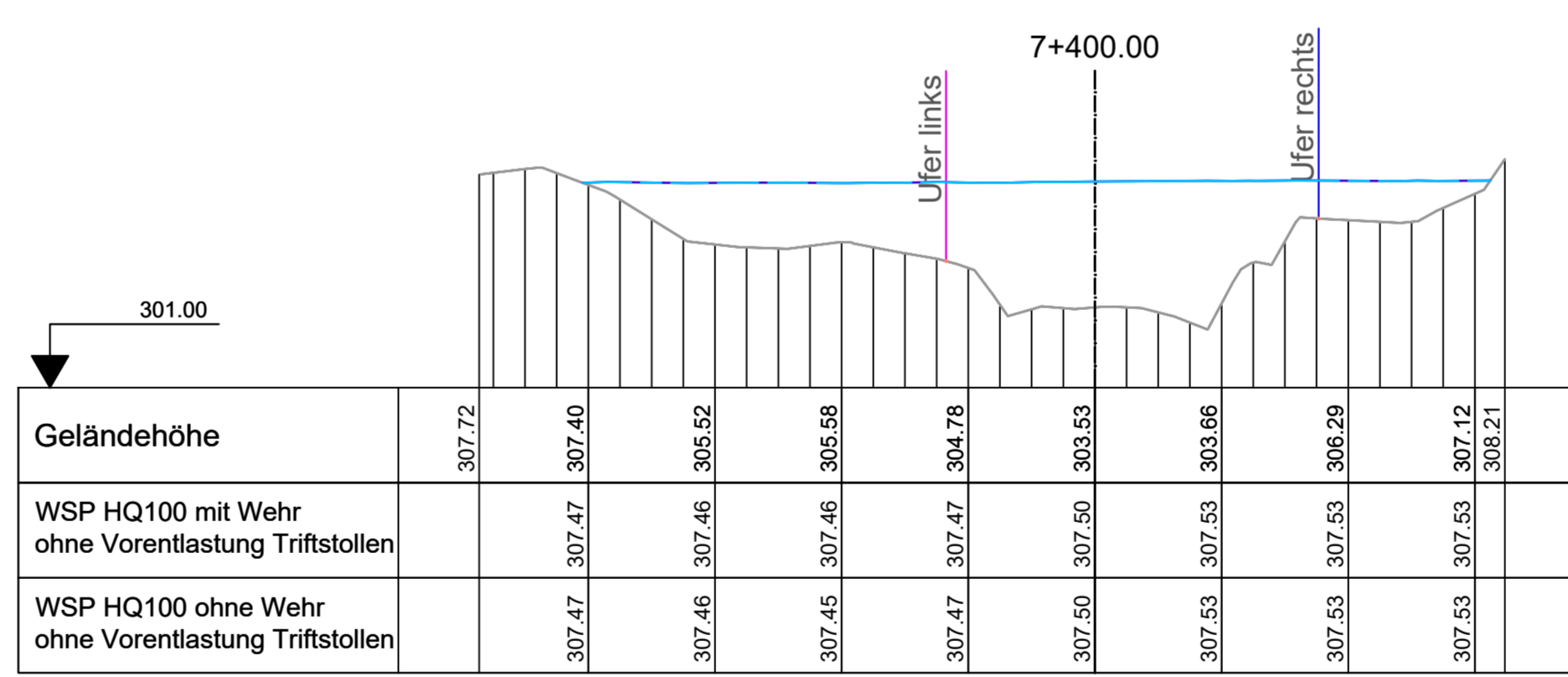
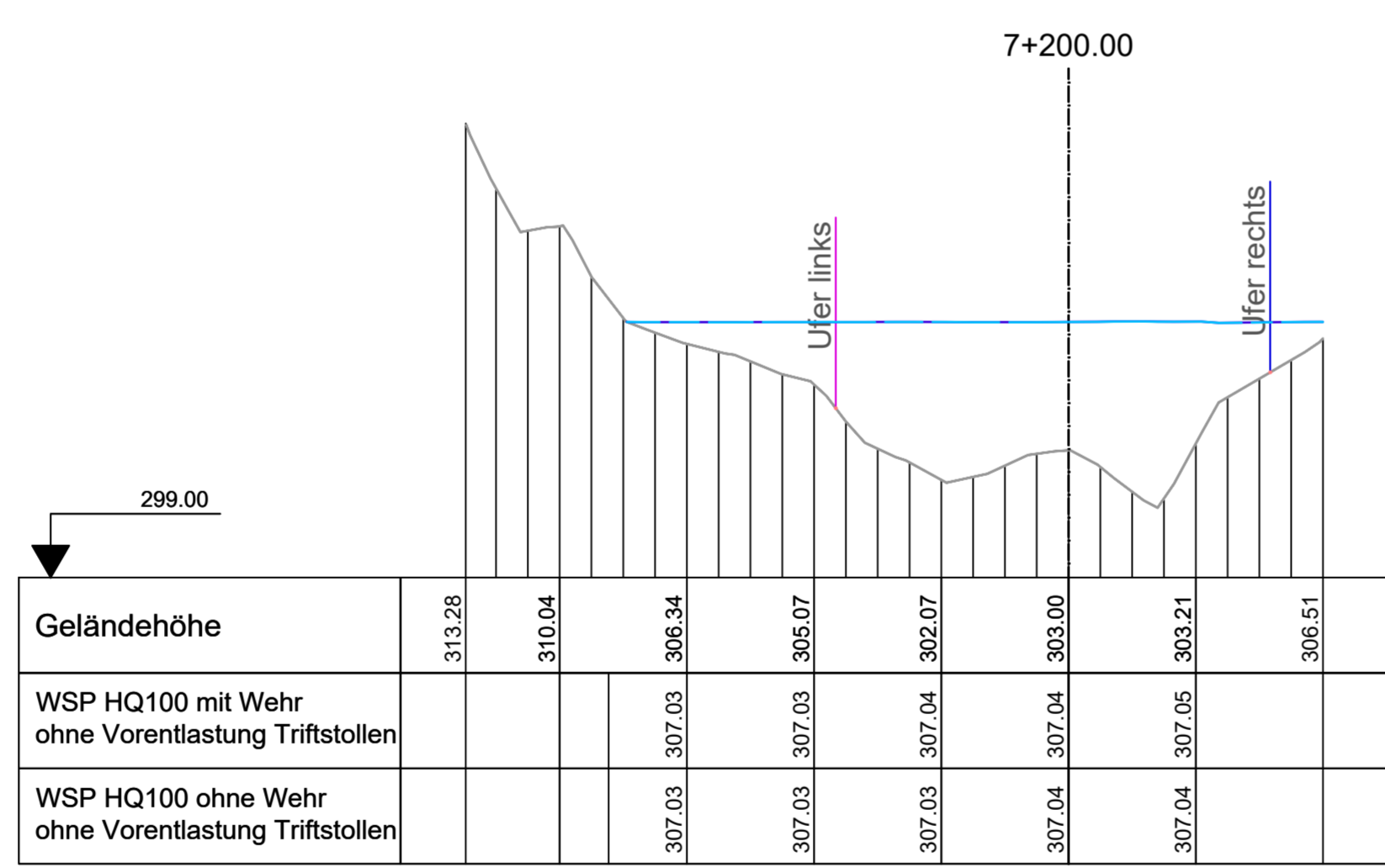
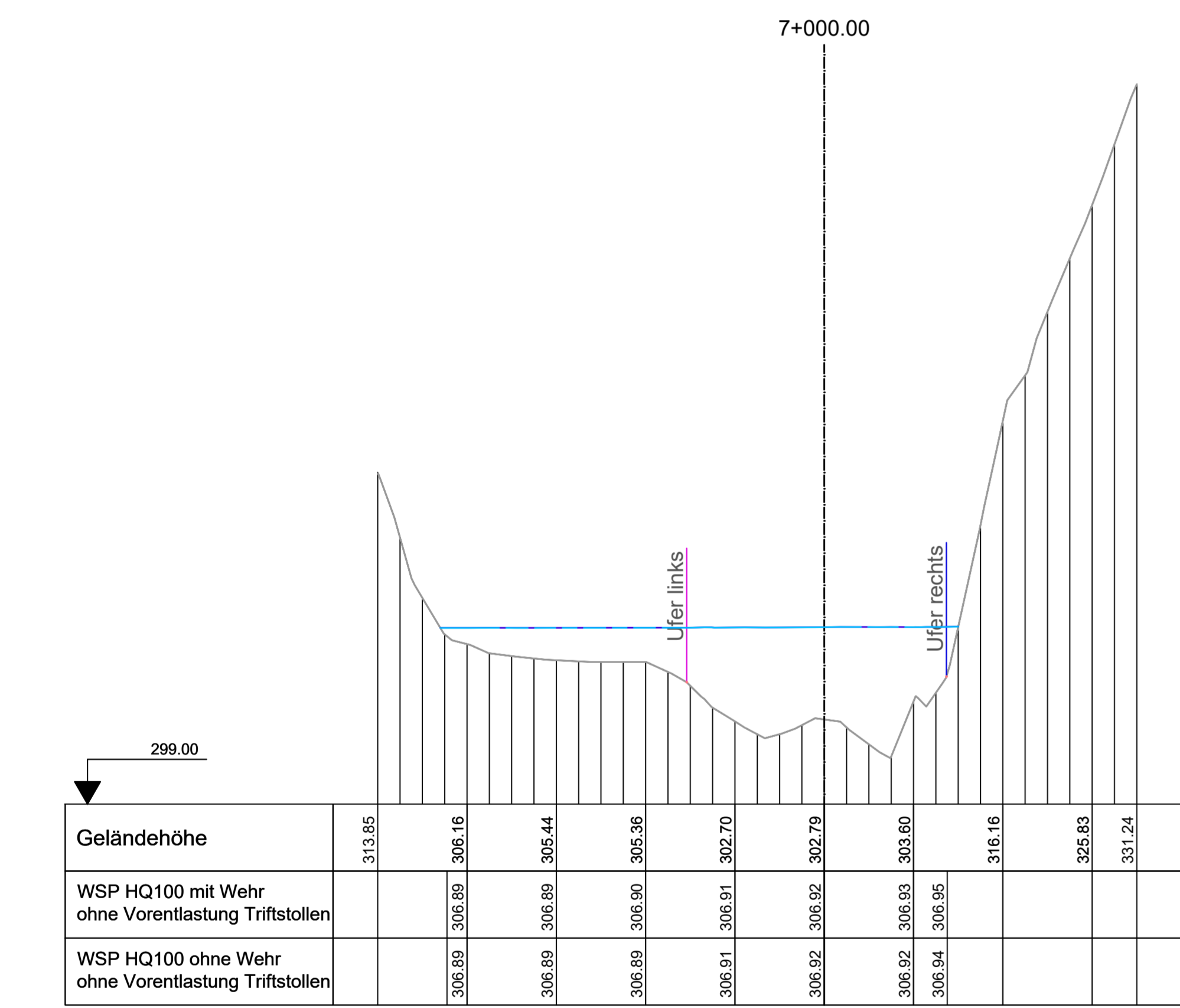


Stadwerke Passau GmbH Regensburger Str. 29 94036 Passau		Vorhaben: Gew. I, II, III Neubewilligung WKW Hals Vorhabensträger: Stadwerke Passau GmbH Landkreis: Stadt Passau Regierungsbezirk: Niederbayern	Anlage: 3.2.3 Plan-Nr.: 2532.06-4-Neub-GS-30.03 Schutzvermerk/Datennr.:
Maßstab: 1:1000/200	Querprofile 4+200 - 6+200	Ausgabe vom:	Ersatz für:
Regierunqsbaumeister SCHLEGEL GmbH & Co. KG Güntherstraße 29 - 80639 München		Erneutverfasser:	gezeichnet:
Datum: 28.08.2025	Unterschrift:	Datum: 28.08.2025	Unterschrift:
Projekt: 1186.000 mm x 841.000 mm Dateiname: P:\2025\2025_04_NWBV\04\Bau\25_Planung\01_Unterwasserbau\Berechnung\32_Berechnung\01_Hp\1_Querschnitt\01_Hp_Aufgabe_M.dwg	Datum: 28.08.2025	Name:	Maf:
		ent: 19.04.2024	Maf:
		gnt: 29.07.2025	Maf:
		gnt: 28.08.2025	Wehr:



- Legende:
- Bestandsgelände
 - Ufer links
 - Ufer rechts
 - Wasserspiegel BHQ1,neu* ohne Wehr und ohne Vorentlastung Trifftollen
 - Wasserspiegel BHQ1,neu* ohne Vorentlastung Trifftollen
- *BHQ1,neu = 468 m³/s (HQ100, Stand 08.09.2022)

HÖHENSYSTEM:
DHHN12 (Status 100)
[m ü. NN]



Stadtwerke Passau GmbH Regensburger Str. 29 94036 Passau		Vorhaben: Gew. I, Iiz Neubewilligung KWK Hals		Anlage: 3.2.4	
Vorhabensträger: Stadtwerke Passau GmbH		Landkreis: Stadt Passau		Plan-Nr.: 2532 06-4-Neub-QS-30-04	
Regierungsbezirk: Niederbayern		Schutzvermerk/Dateiname:		Ausgabe vom:	
Maßstab: 1:1000/200		Querprofile 6+400 - 7+600		Ersatz für:	
Entwurfsverfasser:		Regierungsbaumeister GmbH & Co. KG Guntherstraße 29 - 80639 München		Ursprung:	
Datum: 28.08.2025		gezeichnet:		Datum: 28.08.2025	
Unterschrift Planverfasser:		Unterschrift Vorhabensträger:		Datum: 28.08.2025	
Name:		Name:		Name:	
Mjic:		Mjic:		Mjic:	
Wäch:		Wäch:		Wäch:	

Projekt: 07171
 Projektname: 1189.000 mm x 594.000 mm
 Datum: 23.08.2025
 Dateiname: P:\00000002_04_WWV-GW-Hals-07_Passau\02_Hydrologische Berechnung\03_2D Berechnung\06_Hydr. Langschnit\02_Hydr. Langschnit.dwg