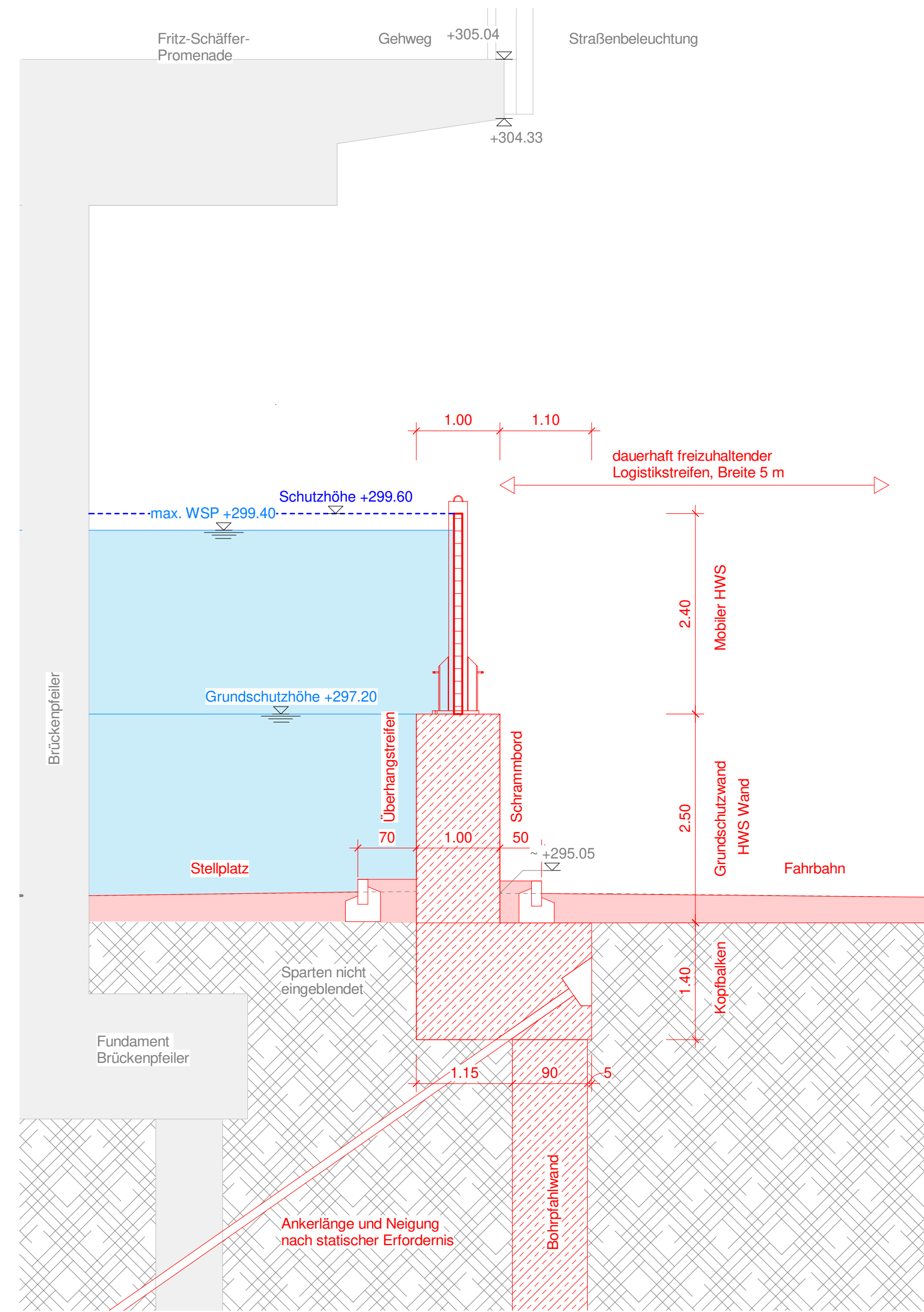


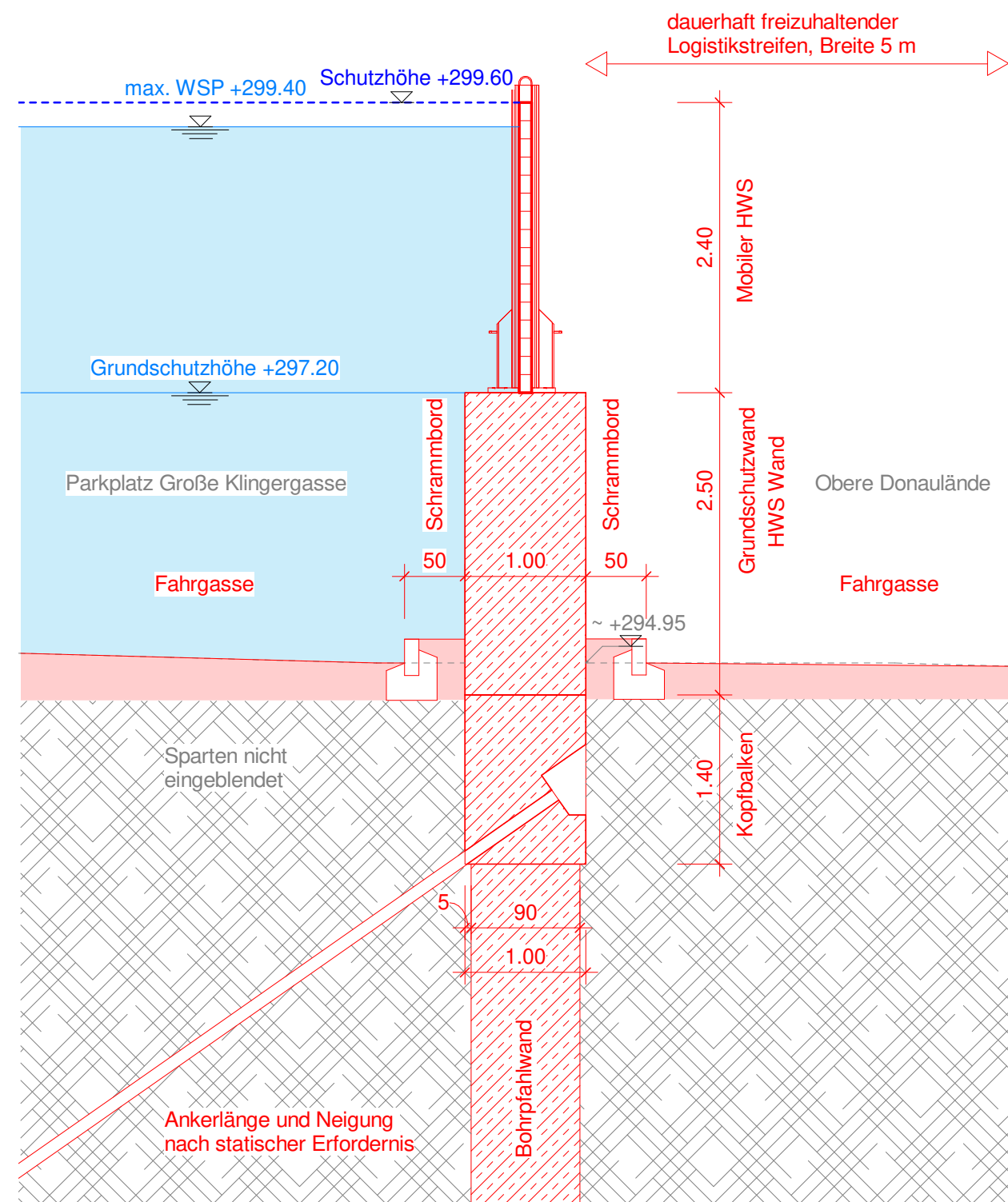
Querschnitt 1 ca. 0+100

Hochwasserschutzwand mit Versprung der Bohrpflanzwand
Maßstab: 1:50



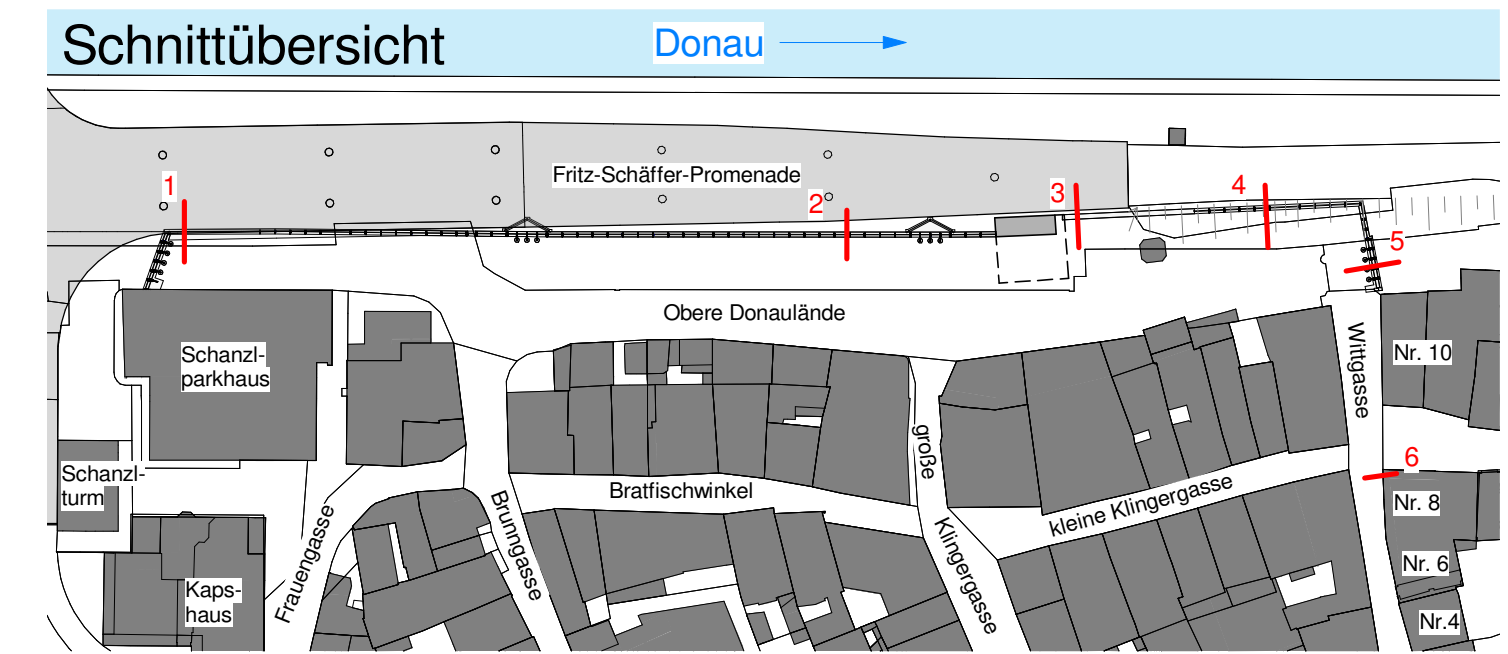
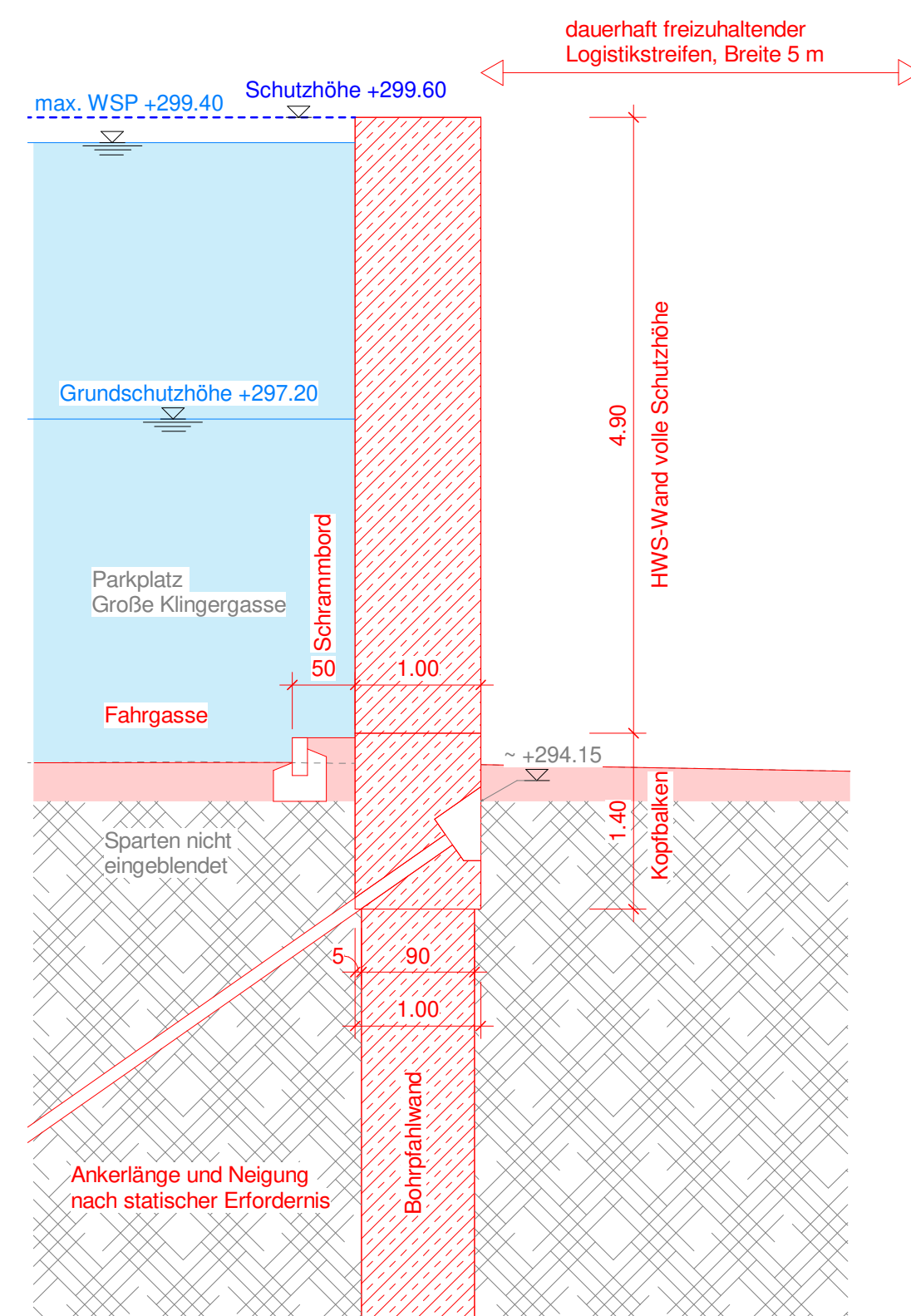
Querschnitt 2 ca. 0+225

Hochwasserschutzwand mit mobilen Elementen
Maßstab: 1:50

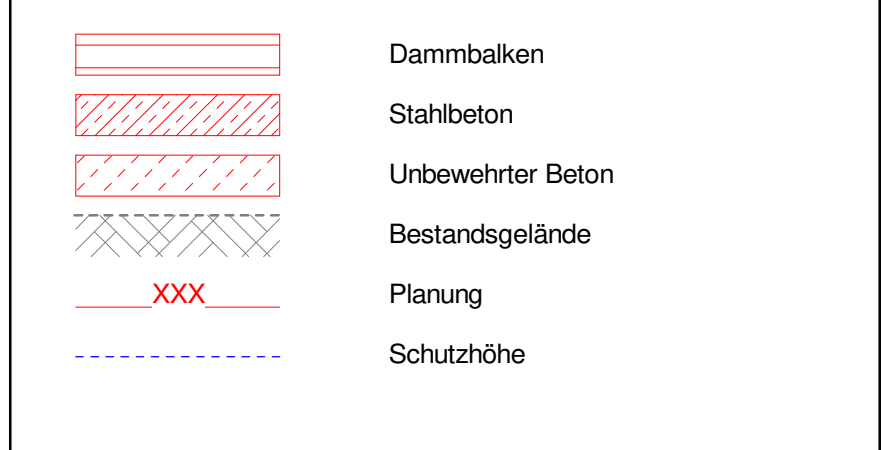


Querschnitt 3 ca. 0+270

Hochwasserschutzwand volle Schutzhöhe
Maßstab: 1:50

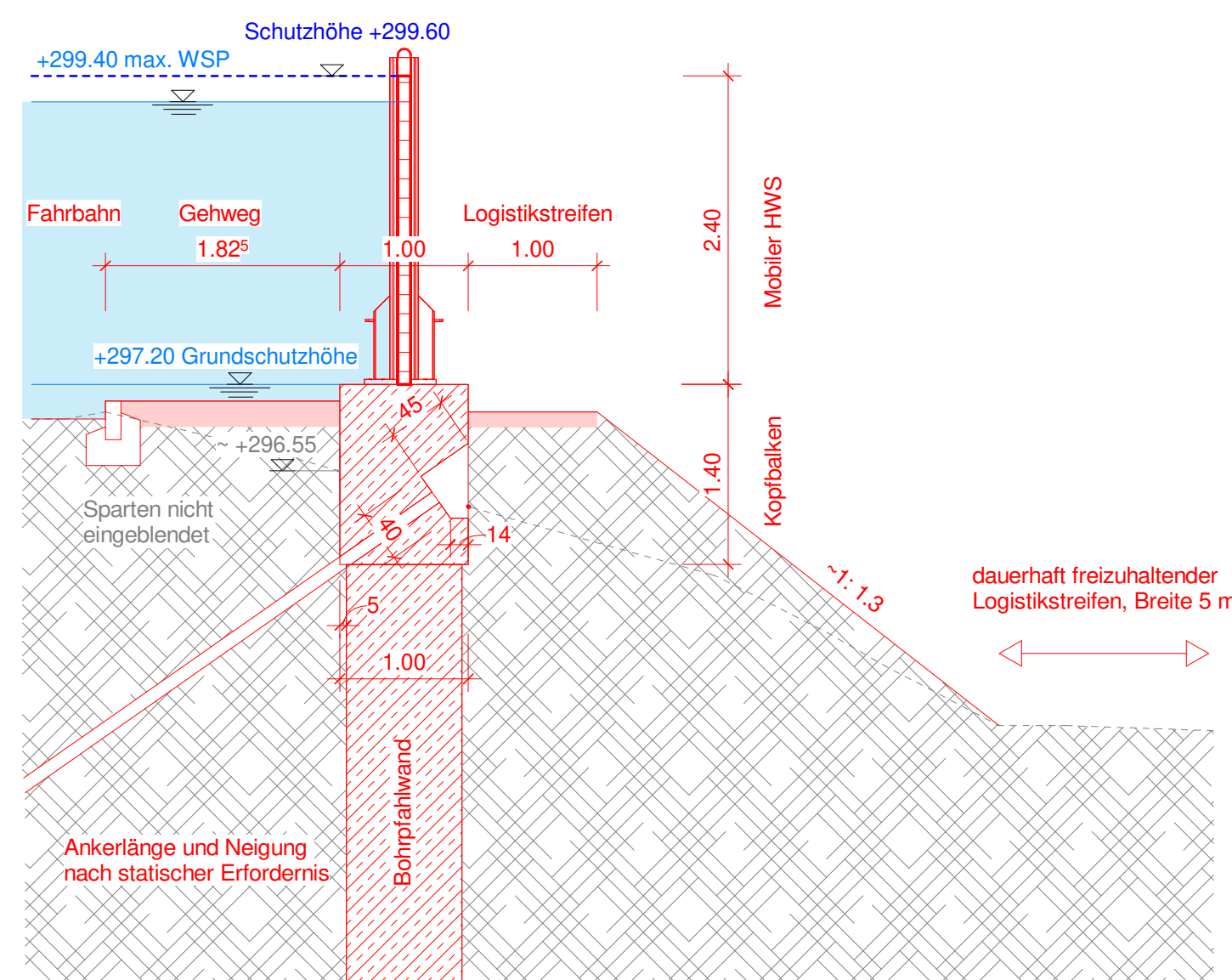


Legende:



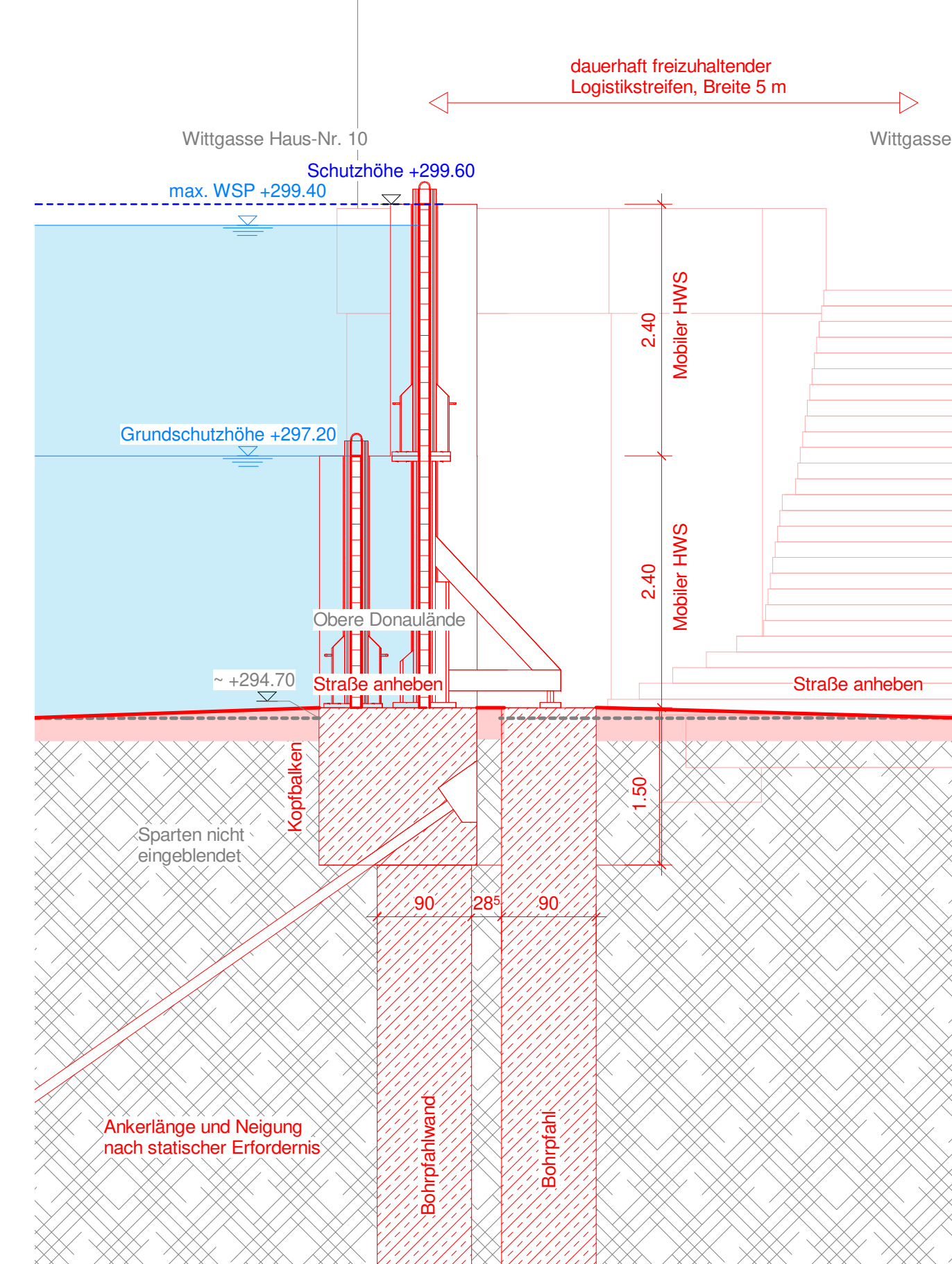
Querschnitt 4 ca. 0+310

Hochwasserschutzwand mit mobilen Elementen an Böschung
Maßstab: 1:50



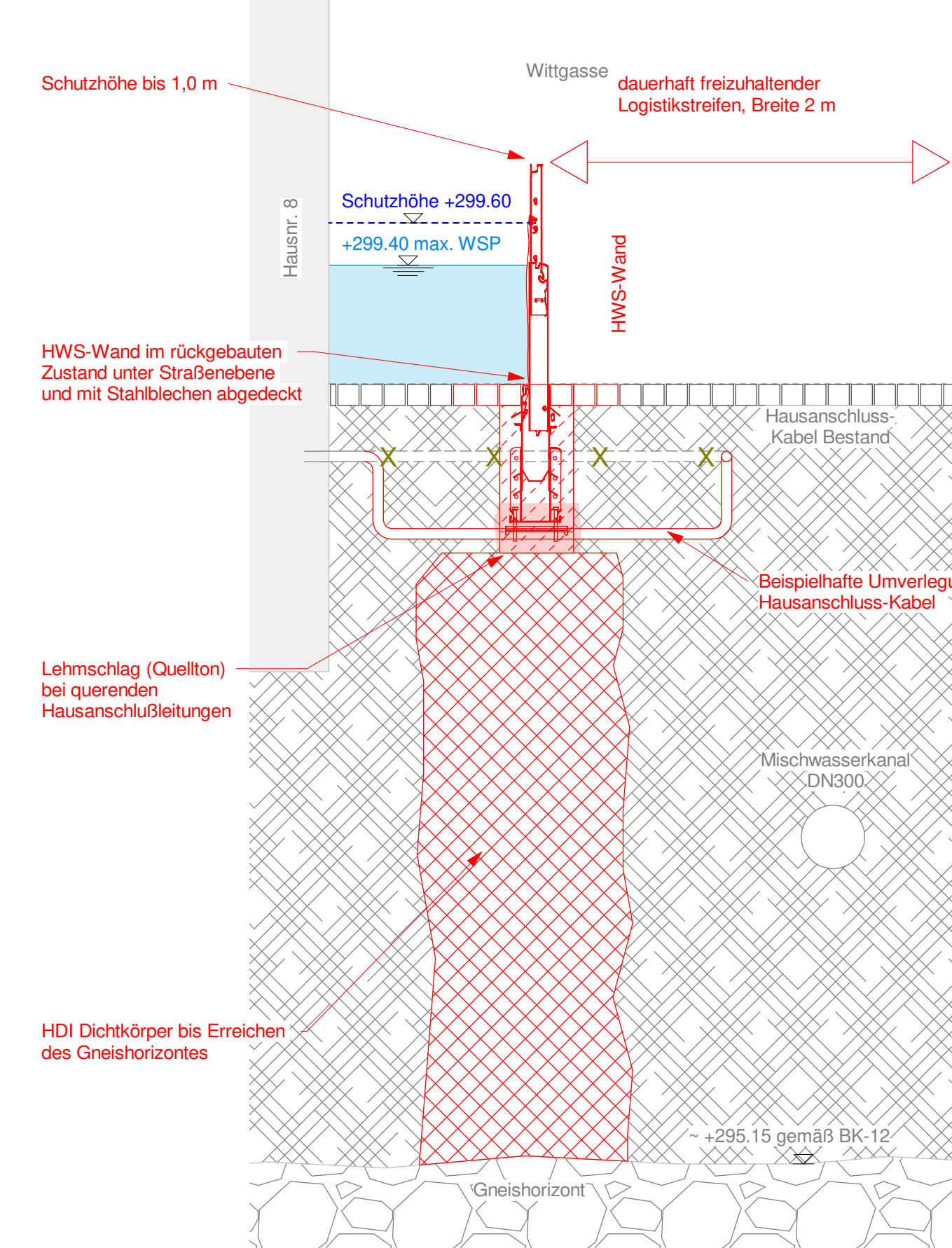
Querschnitt 5 ca. 0+340

Mobiler Hochwasserschutz an der Durchfahrt Obere Donaulände Ost
Maßstab: 1:50



Querschnitt 6 ca. 0+380

Mobiler Hochwasserschutz als vollkommen vorinstalliertes System auf Untergrundabdichtung in Wittgasse
Maßstab: 1:25



3301a



Gew. I
Donau



b			
a	15.07.2024	Lo	Planstempel angepasst
INDEX	DATUM	NAME	ÄNDERUNG
Freigabevermerk:			
Vorhaben: HWS Passau - Obere Donaulände			Planungstand:
Vorhabensträger: Freistaat Bayern vertreten durch das WWA Deggendorf			Entwurf
Landkreis: Passau			
Gemeinde: Stadt Passau			
G1h 262 000 0016			Plan-Nr.: 3301a
Vorhabenskenzeichen (BayFS)			
Maßstab:	Querschnitte 1-1, 2-2, 3-3, 4-4, 5-5 und 6-6		
1:50, 1:25			
Entwurfsverfasser:	Vorhabensträger:		
ING-ARGE Obere Donaulände	Wasserwirtschaftsamt Deggendorf		
Bau + Plan / EDR / Wagnann	Dellerstraße 20		
c/o Bau + Plan GmbH	94469 Deggendorf		
Dorfstraße 39, 81247 München	Tel.: (089) 81 89 62 - 0 Fax: (089) 81 89 62 - 22		
15.07.2024	Hans Hanke	15.07.2024	Hannes Berger
Datum	Unterschrift	Datum	Unterschrift