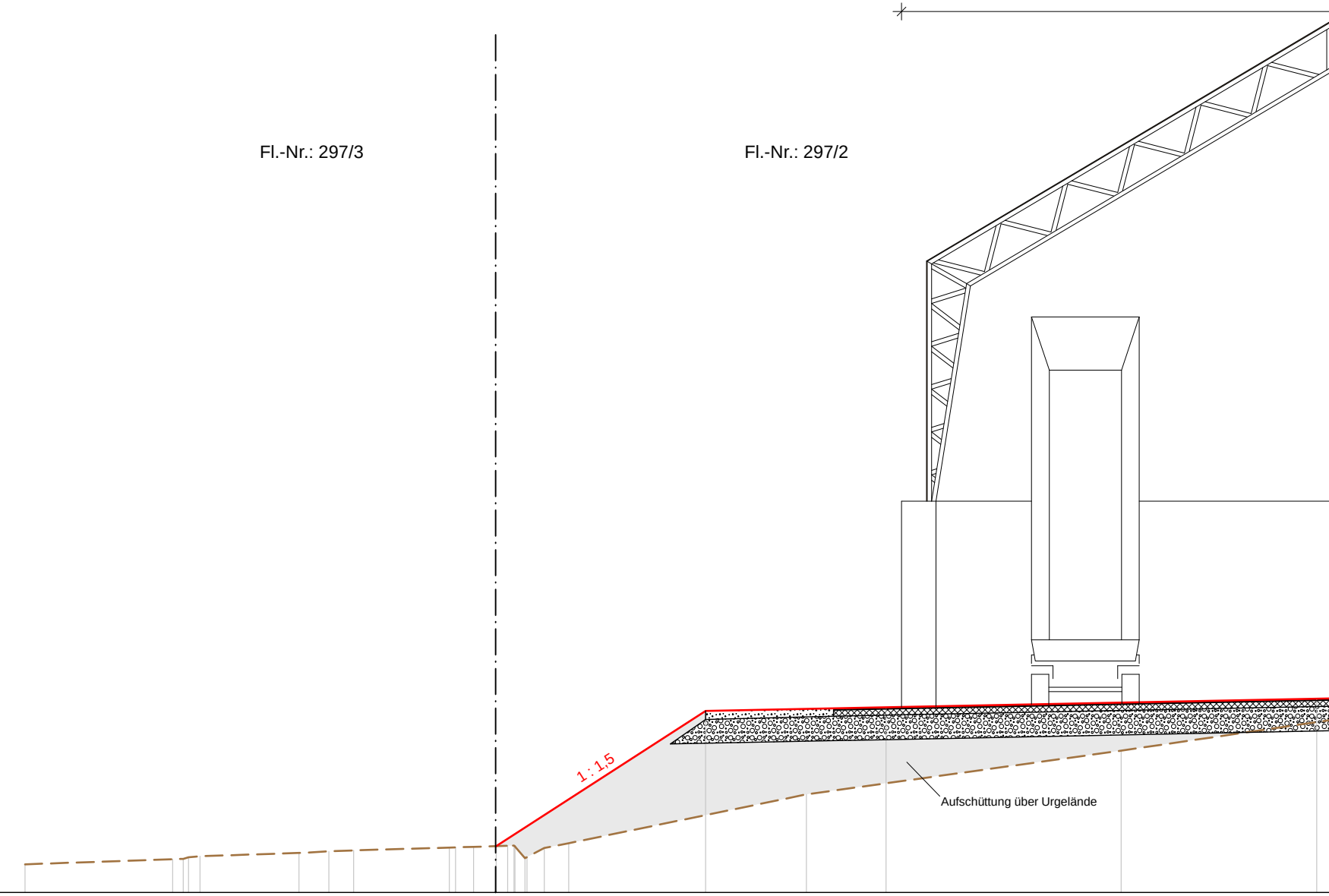
Fl.-Nr.: 297/3
Fl.-Nr.: 297/2
1 : 1,5
Aufschüttung über Urgelände

M = 1:100/100

NN 368,00

Planung	369,075	10,945
	372,215	15,808
	372,299	20,000
	372,499	30,000
Urgelände	368,653	0,000
	368,771	3,430
	368,780	3,675
	368,819	3,795
	368,842	4,065
	368,916	6,363
	368,954	7,056
	368,977	7,632
	369,042	9,855
	369,046	10,000
	369,058	10,419
	369,084	11,208
	369,086	11,358
	369,068	11,377
	368,798	11,614
	368,816	11,657
	369,030	12,059
	369,142	12,629
	370,277	18,147
	370,535	20,000
	371,294	25,460
	371,957	30,000

Station 0+000

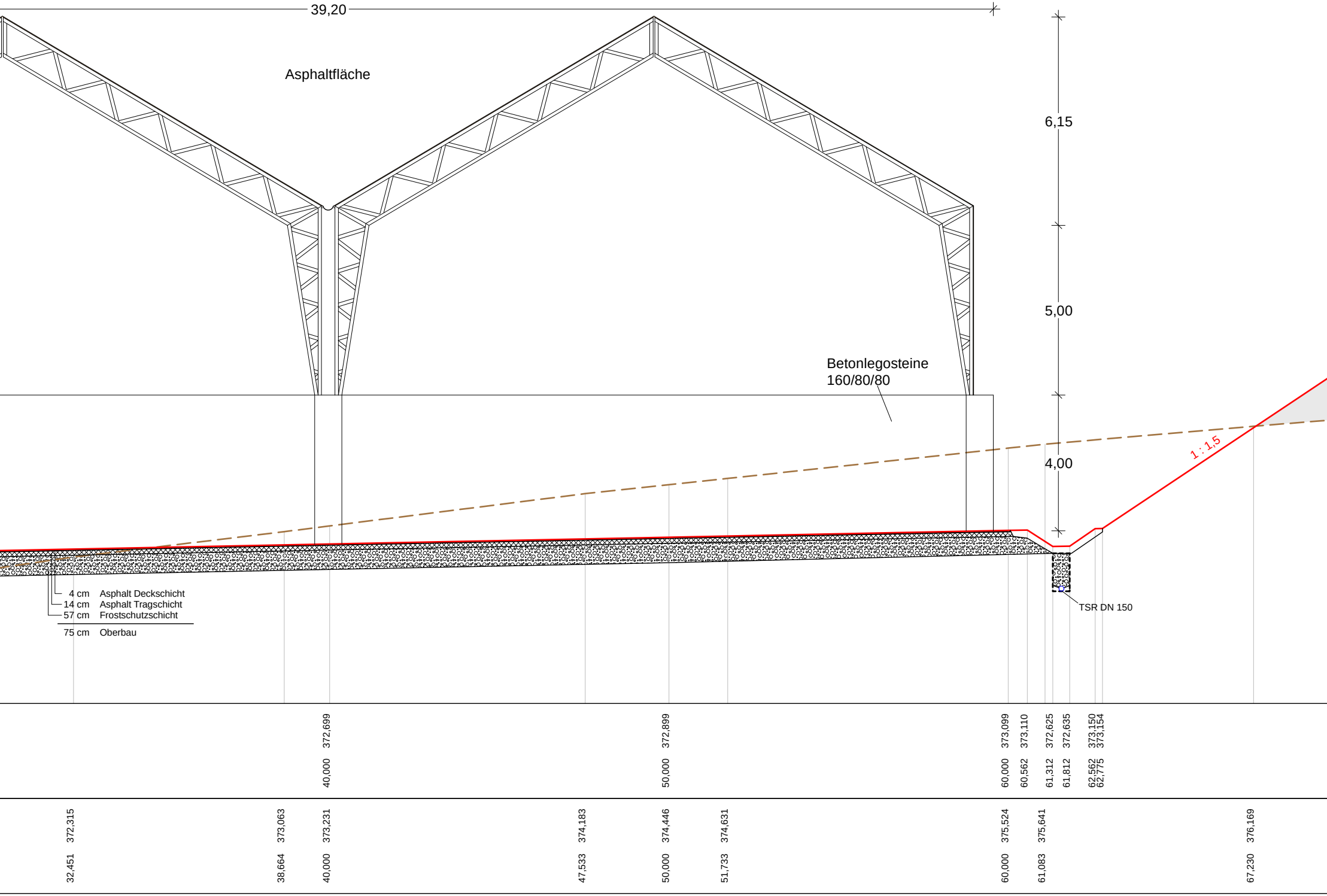
39,20
Asphaltfläche
6,15
5,00
4,00
Betonlegosteine
160/80/80
1 : 1,5
TSR DN 150
4 cm Asphalt Deckschicht
14 cm Asphalt Tragschicht
57 cm Frostschutzschicht
75 cm Oberbau
372,699
40,000
372,899
50,000
373,099
60,000
373,110
60,562
372,625
61,312
372,635
61,812
373,150
62,562
373,154
62,775
372,315
32,451
373,063
38,664
373,231
40,000
374,183
47,533
374,446
50,000
374,631
51,733
375,524
60,000
375,641
61,083
376,169
67,230

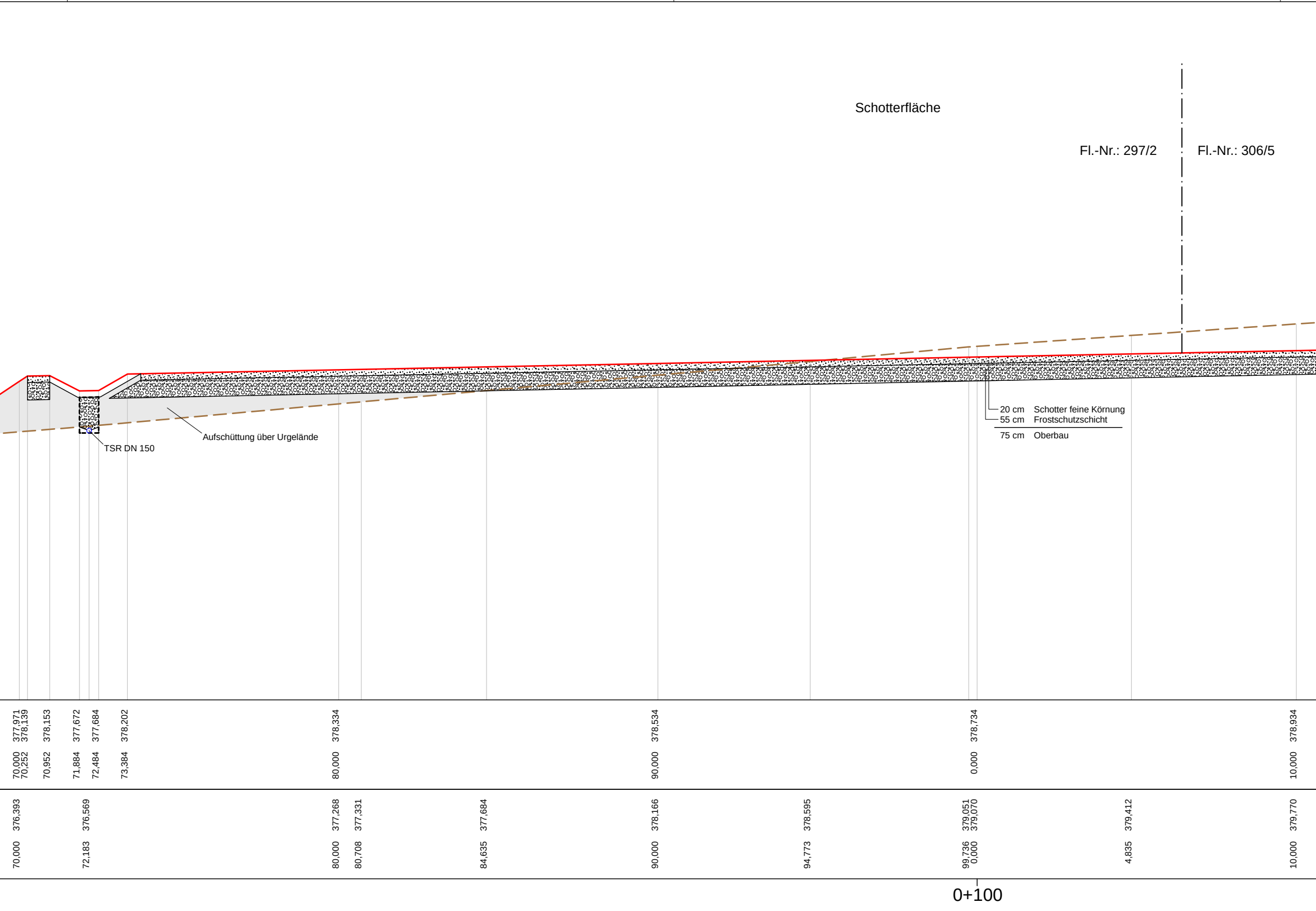
Schotterfläche
Fl.-Nr.: 297/2
Fl.-Nr.: 306/5
20 cm Schotter feine Körnung
55 cm Frostschutzschicht
75 cm Oberbau
Aufschüttung über Urgelände
TSR DN 150
377,971
378,139
378,153
377,672
377,684
378,202
378,334
378,534
378,734
378,934
70,000
70,252
70,952
71,884
72,484
73,384
80,000
90,000
0,000
10,000
376,393
376,569
377,268
377,331
377,684
378,166
378,595
379,051
379,070
379,412
379,770
70,000
72,183
80,000
80,708
84,635
90,000
94,773
99,736
0,000
4,835
10,000
0+100

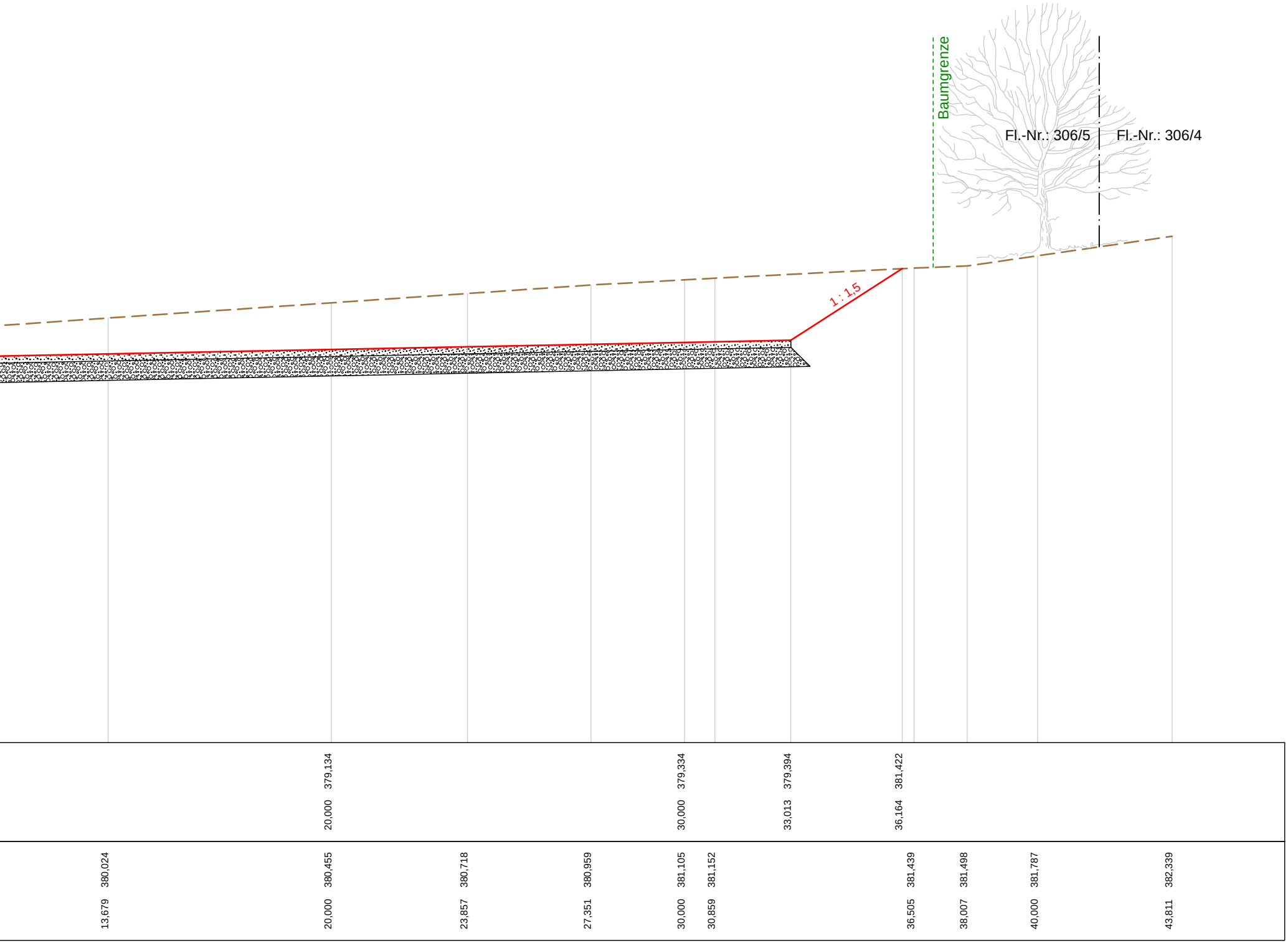
Baumgrenze
Fl.-Nr.: 306/5
Fl.-Nr.: 306/4
1 : 1,5
379,134
20,000
379,334
30,000
379,394
33,013
381,422
36,164
380,024
13,679
380,455
20,000
380,718
23,857
380,959
27,351
381,105
30,000
381,152
30,859
381,439
36,505
381,498
38,007
381,787
40,000
382,339
43,811

Stadt Passau

PASSAU
Leben an drei Flüssen

EINGABEPLANUNG

Lagesystem: ETRS89_UTM32
Höhensystem: DHHN 12 (NN-Höhen)

Errichtung einer Zwischenlagerfläche
in Sperrwies
Gmkg. Heining, Landkreis Passau, Stadt Passau
Gutenbergstraße, Fl.-Nr. 297/2, 306/5, 306/4 (TF) und 297/3 (TF)

4
Anlage:

Blatt-Nr.:

Längsschnitt

- A A -

1:100
Masstab:

Vorhabensträger:

PASSAU
Leben an drei Flüssen

Stadt Passau

Rathausplatz 1; 94032 Passau
FON: +49 851 / 396 267/ FAX: +49 851 / 396 433
E-MAIL: simon.fuekelsberger@passau.de

....
Herr: Simon Fükelsberger

Entwurfsverfasser:

GeoPlan

Donau-Gewerbepark 5, 94486 Osterhofen
FON: 09932 9544-0 / FAX: 09932 9544-77
E-MAIL: info@geoplan-online.de

....
Projektleitung: Uli Weidinger

P2403015	Datum	Name	card_1 - Projekt	P2403015_Sperrwies
bearbeitet	10.08.26	Othman	Planname	5_LS-100_AA_i1.PLT
gezeichnet / Plot	23.04.24/10.08.26	Othman / oo	Blattname	*_BLATTNAME*
geprüft	10.08.26	Weidinger / Wagner	intern	- AX: 250 -