

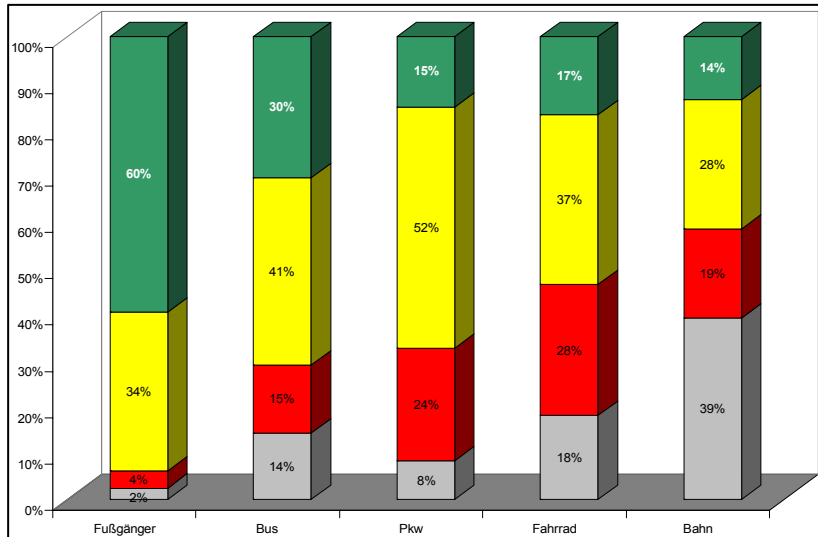
## Bericht zur Radverkehrs- situation in Passau

November 2011



# Bericht zur Radverkehrssituation in Passau

## Radverkehr im Rahmen des VEP



### VEP Ausgangssituation:

- schlechte Beurteilung


➔ Intensive Diskussion  
in der Projektgruppe VEP

**Leitlinie (01.02.2011): „Förderung und Ausbau des Fußgänger- und Radverkehrs (u.a. Barrierefreiheit)“**

➔ Bausteine und Ziele für die Umsetzung der Leitlinien

# Bericht zur Radverkehrssituation in Passau

## Fahrradstadtplan



## Fahrradstadtplan 2011

- Zielgruppe:  
Passauer Bürger
- Routenempfehlungen
- Infos rund ums Radfahren
- → **sehr große Nachfrage**  
Gesamtauflage: 7.500 Stk.

# Bericht zur Radverkehrssituation in Passau

## Tourenvorschläge



## Freizeit-Tourenvorschläge

- 12 Touren in und um Passau (weitere geplant)
- Karte im Internet
- gpx-Daten für Navigationsgeräte
- Tourenbeschreibung auf Rückseite des Fahrradstadtplanes
- „PNP-Serie“

# Bericht zur Radverkehrssituation in Passau Homepage – „Mobil in Passau“ - Radverkehr

**PASSAU.DE**

Start  
Stadt, Bürger & Politik  
Wirtschaft, Marketing, Arbeit  
**Stadtentwicklung & Verkehr**  
Stadtentwicklung  
**Mobil in Passau ...**  
mit dem Auto  
mit Bus und Bahn  
mit dem Motorrad/-roller  
**mit dem Rad**  
zu Fuß  
Aktuelles  
Verkehrsentwicklungsplan  
Kinder, Familie & Senioren  
Kultur, Sport & Freizeit  
Tourismus

Suche  **Los**  
Sprachauswahl   
Schriftgröße **A** **A** **A**

Infos für Radtouristen | Fahrradstadtplan | Tourenvorschläge | Sicherheit  
Förderung | Mit dem Fahrrad in die Schule

## Mobil in Passau ... .... mit dem Rad

Passau und der Donauradweg sind unter Touristen weithin bekannt. Jahr für Jahr kommen Tausende von Radwanderern nach Passau, um zum Beispiel auf dem Donauradweg von Passau nach Wien zu radeln. Neben dem Donauradweg führen aber weitere beliebte Fernradwanderwege nach Passau wie der Innradweg, der Römerradweg oder die "Via danubia". Dabei ist Passau der ideale Ausgangs- oder Zielpunkt für Ihre Radreise.

- **Infos für Rad-Touristen**

Das Radfahren in Passau ist aber gerade auch für die alltäglichen Wege der Passauer sicher und attraktiv. Trotz der zum Teil schwierigen Topographie benutzen viele Passauer für Ihre täglichen Wege, sei es zur Arbeit, zur Schule oder zum Einkaufen das Fahrrad. Die besten Verbindungen durchs Stadtgebiet und die wichtigsten Informationen zum Fahrradfahren in Passau, haben wir Ihnen in unserem neuen Fahrradstadtplan zusammengestellt.

- **Fahrradstadtplan**

Da Passau eine Stadt der "kurzen" Wege ist, kommen Sie mit dem Fahrrad schnell und flexibel an Ihr Ziel. Nebenbei tun Sie dabei etwas für Ihre Gesundheit und für unser aller Umwelt.

- **Tourenvorschläge für Passau und Umgebung**
- **Sicherheit im Radverkehr**
- **Förderung des Radverkehrs**
- **Mit dem Fahrrad in die Schule**

Newsletter Kontakt Impressum Sitemap Druckansicht Barrierefrei

**Webcam**  
Blick auf die Passauer Innenstadt  
  
[Webcam Link](#)

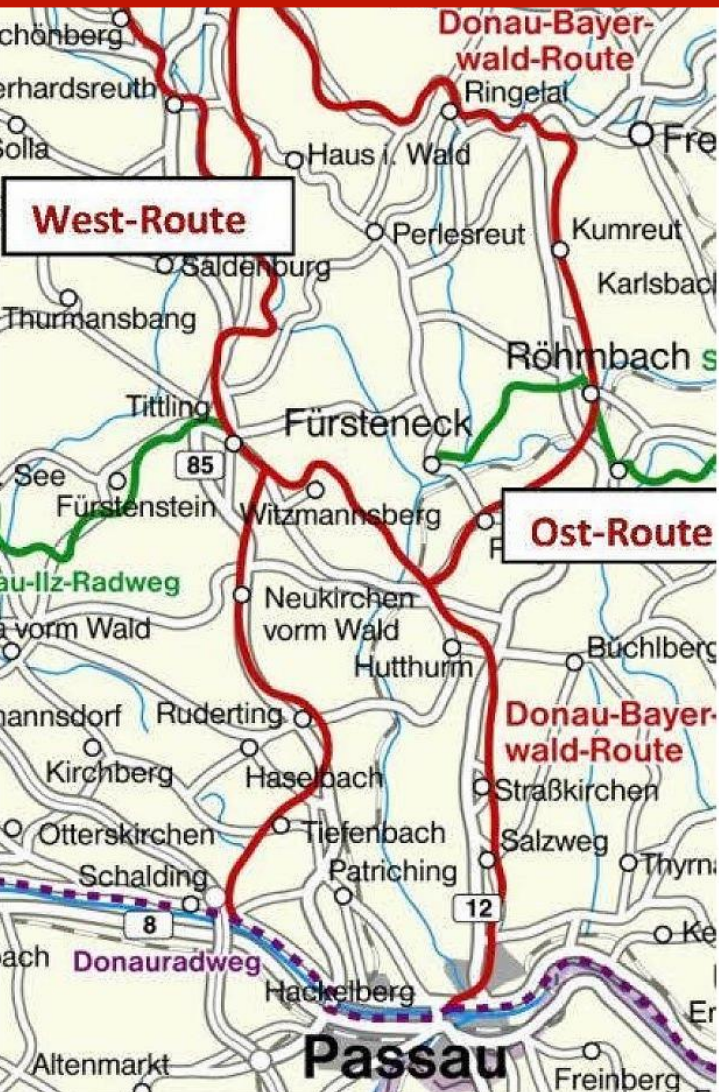
**Veranstaltungen**  
 VERANSTALTUNGSKALENDER PASSAU

**Stadtplan / Geoportal**

**Aktuelles Wetter**  
Fr, 11.11.11  
 wolzig  
OSO 15 km/h  
max 7 °C  
min -2 °C

# Bericht zur Radverkehrssituation in Passau

## Donau-Bayerwald-Route



## Eröffnung Donau-Bayerwald-Route Grafenau – Passau



„Ja, mir san mit'm Radl da" – was Helmut Stadlbauer und Helmut Raab musikalisch ankündigten, setzten die Bürgermeister der ILE „Ilzer Land" und „Passauer Oberland" in die Tat um. Fast ausnahmslos waren die 18 Gemeinden gestern in Tiefsinn, Freude und Stolz. „Das ist ein historischer Moment für den Landkreis und den Passauer Oberland durchschnitten. Einhelliges Meinung: „Wir können stolz sein auf die Zusammenarbeit über Gemeinde- und Landkreisgrenzen hinweg". –F: [Geisler/rogerimages.de](http://Geisler/rogerimages.de)

# Bericht zur Radverkehrssituation in Passau

## Radverkehrswegweisung für die Innstadt und Grubweg



## Radverkehrswegweisung

- Grundlage Fahrradstadtplan
- Innstadt und Grubweg weitgehend umgesetzt
- Die übrigen Stadtteile sollen in den nächsten Jahren folgen.

# Bericht zur Radverkehrssituation in Passau Fahrradabstellmöglichkeiten im Stadtzentrum



**Fahrradabstellmöglichkeiten:**

- 50 Standorte mit ca. **400** Fahrradbügeln



**Fahrradstaender**

- ⦿ Bestand
- ⦿ Geplant



# Bericht zur Radverkehrssituation in Passau

## Fahrradboxen für Radtouristen



**6 Fahrradboxen für Radtouristen an der Oberen Donaulände  
incl. Wegweisung ab dem Donauradweg**

# Bericht zur Radverkehrssituation in Passau

## Sonstiges

- Diverse Bordsteinabsenkungen
- Umlaufschranken versetzt (Bild: Lusenweg)
- Schiebekeil bei Treppe in Neustift
- ...



# Bericht zur Radverkehrssituation in Passau

## Verbesserung der Engstelle Auenweg (Donauradweg Innstadt)



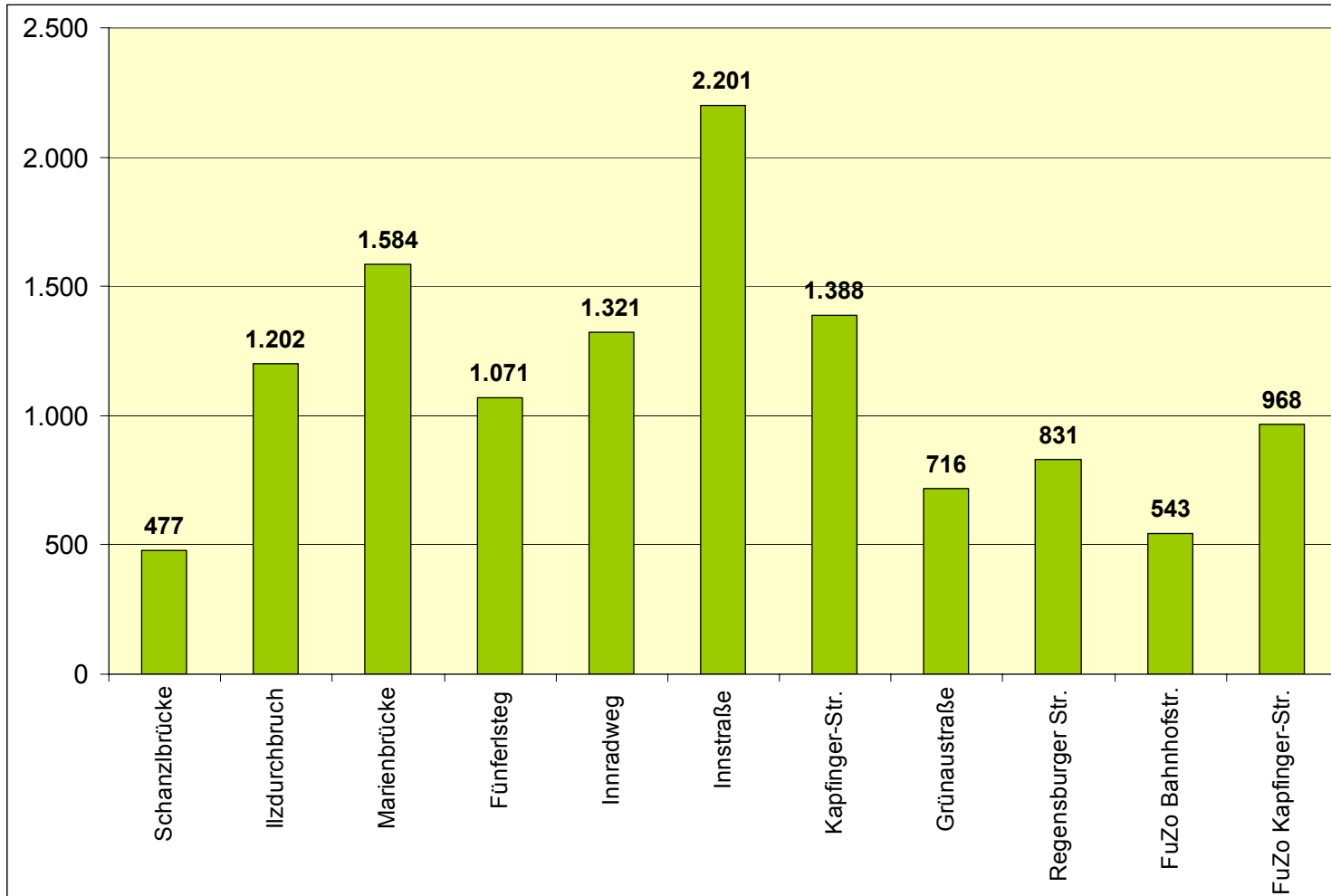
# Bericht zur Radverkehrssituation in Passau

## Neubeschilderung von „offenen“ Sackgassen



# Bericht zur Radverkehrssituation in Passau

## Radverkehrszählung 2011



# Bericht zur Radverkehrssituation in Passau

## Ausblick 2012 – Umbau Kollerwirtsgasse



**Vielen Dank  
für die  
Aufmerksamkeit**